



A ARTIBİR GAYRİMENKUL DEĞERLEME A.Ş.

REYSAŞ GAYRİMENKUL YATIRIM ORTAKLIĞI A.Ş. GÖLBAŞI/ANKARA (1 ADET ARSA) DEĞERLEME RAPORU

Rapor No: 2019-ÖZEL-281

DEĞERLEME RAPORU

DEĞERLEMİYİ TALEP EDEN : REYSAŞ GAYRİMENKUL YATIRIM ORTAKLIĞI A.Ş.

DEĞERLEMESİ YAPILAN

GAYRİMENKULLERİN ADRESİ: Oğulbey Mahallesi, 98 Ada, 5 Parsel, Gölbaşı/Ankara

RAPOR NO : 2019-ÖZEL-281

EKSPERTİZ TARİHİ : 02.12.2019

RAPOR TARİHİ : 06.12.2019

RAPORUN KONUSU : Bu rapor, yukarıda adresi belirtilen '**1 Adet Arsa**' nın piyasa değer tespitine yönelik olarak hazırlanmıştır.

İçindekiler	Sayfa No
➤ Uygunluk Beyanı	3
➤ Değerlemenin Amacı ve Tasarlanan Kullanımı	3
➤ Değerin Tanımı ve Piyasa Değeri Açıklaması	3
➤ Taşınmazın Tapu Kayıtları	4
➤ Tapu Takyidatı	4
➤ İmar Durumu	4-5
➤ Bölge Hakkında Genel Bilgiler	5-9
➤ Taşınmazın Çevre Konumu	9-10
➤ Değerlemeye Etki Eden Kriterler	11
➤ Değer Yaklaşımlarında Kullanılan Yöntemler ve Analizler	11
➤ Kullanılan Değerleme Yöntemleri ve Açıklamalar	11
➤ Emsal Analizi	12
➤ Hesaplamalar, Analizler ve Fiyatlandırma	12
➤ Sonuç	12-13
➤ Ekler	13
➤ Ek.1 : Uydu Fotoğrafı	14
➤ Ek.2 : Fotoğraflar	15-23
➤ Ek.3 : Belgeler	24
➤ EK.4: A Artıbir Gayrimenkul Değerleme A. Ş. SPK Yetki Belgesi	25
➤ EK.5: A Artıbir Gayrimenkul Değerleme A. Ş. BDDK Yetki Belgesi	26
➤ EK.6: A Artıbir Gayrimenkul Değerleme A. Ş. Yönetim Kurulu Başkanı	27
İmza Sirküsü	

Bilgimiz ve inançlarımız doğrultusunda aşağıdaki hususları teyit ederiz:

1. Raporda sunulan bulgular sahip olduğumuz tüm bilgiler çerçevesinde doğrudur.
2. Raporda belirtilen analizler ve sonuçlar sadece belirtilen varsayımlar ve koşullarla kısıtlı olup kişisel, tarafsız ve önyargısız profesyonel analiz, fikir ve sonuçlardan oluşmaktadır.
3. Değerleme konusunu oluşturan mülkle ilgili olarak güncel veya geleceğe dönük hiçbir ilgimiz yoktur. Bu işin içindeki taraflara karşı herhangi kişisel bir çıkarımız veya ön yargımız bulunmamaktadır.
4. Bu görevle ilgili olarak verdiğimiz hizmet ve aldığımız ücret, müşterinin amacı lehine sonuçlanacak bir yöne veya önceden saptanmış sonuçların geliştirilmesi ve bildirilmesine veya bu değerlemenin tasarlanan kullanımıyla doğrudan ilgili sonraki bir olayın meydana gelmesine bağlı değildir.
5. Değerleme ahlaki kural ve performans standartlarına göre gerçekleştirilmiştir.
6. Raporlama aşamasında görev alanlar mesleki eğitim şartlarına sahiptir.
7. Bu raporun konusu olan mülk şahsen incelenmiştir. Değerleme çalışmasında görev alanların değerlemesi yapılan mülkün yeri ve türü konusunda daha önceden deneyimi bulunmaktadır.
8. Raporda belirtilen kişiler haricinde hiç kimse bu raporun hazırlanmasında mesleki bir yardımda bulunmamıştır.

DEĞERLEMENİN AMACI VE TASARLANAN KULLANIMI

Söz konusu değerlendirme çalışması Ankara ili, Gölbaşı ilçesi, Oğulbeyi mahallesi mevkiinde konumlu gayrimenkullerin piyasa değerinin belirleme amacıyla hazırlanmıştır. Bu raporda resmi kurum araştırmaları yapılarak yasal ve hukuki boyutuyla gayrimenkullerin durumu irdelenmiş ve piyasa koşullarına uygun olarak ve sözleşme gereğince üzerlerindeki yapılar dikkate alınmaksızın sadece arsaların piyasa değeri araştırılıp tespit edilmiştir. Ayrıca rapor kapsamında değere etki eden unsurlar mevcut piyasa koşulları içinde değerlendirilmiş ve değere nasıl ulaşıldığı hakkında bilgi verilmiştir.

DEĞERİN TANIMI VE PİYASA DEĞERİ AÇIKLAMASI

Piyasa değeri belirli bir kıymet biçme tarihinde istekli bir alıcı ve istekli bir satıcının hiçbir başka etki altında kalmadan ve kendi çıkarlarını kollayarak doğru bir pazarlama sonucu satışı gerçekleştirebilecekleri tahmini bir miktardır. Bu tanımlamada ifade edilen, satışın belirlenen bir tarihte tamamlanması ve tapunun satıcıdan alıcıya aşağıdaki şartlar altında devredilmesidir:

- Alıcı ve satıcı mantıklı hareket etmektedir.
- Her iki taraflar gayrimenkul ile ilgili bilgi sahibidirler ve kendilerine azami faydayı sağlayacak şekilde hareket etmektedirler.
- Gayrimenkulün satışı için açık piyasada makul bir süre tanınmıştır.
- Ödeme nakit veya benzeri araçlarla peşin olarak yapılmaktadır.
- Gayrimenkulün alım – satım işlemi sırasında gerekebilecek finansman piyasa faiz oranları üzerinden gerçekleştirilmektedir.

TAŞINMAZIN TAPU KAYITLARI**Ana Gayrimenkul 98 Ada / 5 Parsel**

İLİ	:	ANKARA
İLÇESİ	:	GÖLBAŞI
MAHALLESİ	:	-
KÖYÜ	:	OGULBEYİ
MEVKİİ	:	
CİLT	:	21
SAYFA	:	2061
SINIRI	:	Planındadır
PAFTA NO	:	-
ADA NO	:	98
PARSEL NO	:	5
YEVMIYE NO	:	10919
TARİH	:	01.06.2015
YÜZÖLÇÜMÜ	:	15.905,00 m²
ANA GAYRİMENKUL NİTELİĞİ	:	"Arsa"
MALİK	:	REYSAŞ GAYRİMENKUL YATIRIM ORTAKLIĞI A.Ş.(TAM)
KAT MÜLKİYETİ		KAT İRTİFAKI
ARSA	X	TARLA
		CİNS TASHİHİ
		DEVRE MÜLK

TAPU TAKYİDATI**İMAR DURUMU**

Gölbaşı Belediyesi'nden alınan bilgiye göre, değerlendirme konusu taşınmazın güncel imar durumu; 12.06.1997 onay tarihli, 1/1.000 ölçekli, Depolama ve Küçük Sanayi Alanlarına Ait Uygulama İmar Planı kapsamında, "Depolama Alanı, Ayrık Nizam, KAKS: 0,50, Hmax: 9,50 m" şeklinde yapılaşmaya uygundur. Plan tasdik tarihi 1997 yılına aittir ve imar durumunda herhangi bir değişiklik bulunmamaktadır.

BÖLGE HAKKINDA GENEL BİLGİLER



ANKARA İLİ TARİHÇESİ

Helenistik Dönem'de Galat boylarından Tektosag'ların başkenti olan Ankara, Roma Dönemi'nde taşra örgütünün başkenti, Bizans Dönemi'nde imparatorların konakladığı önemli bir kent, Osmanlı döneminde ise Anadolu Eyaleti'nin merkezi olmuştur.

İlk kuruluş tarihi kesin olarak bilinmemekle birlikte, kent çevresinde yapılan araştırmalarda bulunan tarih öncesi izler, şehrin insanoğlunun yerleşik düzene geçtiği dönemlerde kurulduğunu göstermektedir.

Buluntular ve araştırmacıların yaptıkları incelemeler, Ankara'da Hititlerin, Friglerin, Lidyalıların ve Galatların yaşamış olduklarını göstermektedir. Şehrin yerleşik düzeni çok eskilere dayanmasına rağmen tarihi, ancak Hitit devrinden itibaren takip edilebilmektedir.

Ankara'nın doğusunda bulunan Çorum ili sınırları içinde Boğazköy'de (Hattuşa) yapılan kazılarda, şehirle ilgili önemli ipuçları elde edilmiştir. Bir kısım yabancı tarihçilere göre Hitit eserlerinde sıkça rastlanan Ankuwa, muhtemelen bugünkü Ankara şehrinin bulunduğu yerdedir.

Hititlerden sonra yöreye Friglerin hâkim oldukları görülmektedir. Eski çağ kaynaklarındaki bir efsaneye göre de Ankara'yı büyük Frig kralı Midas kurmuştur. Şehir merkezi Ulus'ta yapılan kazılarda, Friglerin oturduğuna dair kesin bilgiler elde edilmiştir. Frig devletinin yıkılmasında birinci derecede rol oynayan Kimmer istilasından sonra Ankara Lidyalıların eline geçmiştir. Fakat bu hâkimiyet Pers kralı Kyros'un bütün Anadolu ile birlikte Ankara'yı da zapt etmesi üzerine çok çabuk sona ermiştir. Aradan iki asır geçtikten sonra Büyük İskender, Anadolu'daki Pers hâkimiyetine son vermiştir.

İmparator Augustos'un Ankara'yı kesin olarak almasından sonra burası bir eyalet olarak gelişmiş; mabetler, pazar yerleri, yollar ve su yolları yapılmıştır.

Ankara 334-1073 yılları arasında Bizans İmparatorluğu'nun hâkimiyeti altında kalmıştır. Bu süre zarfında da Hristiyanlığın Anadolu'daki önemli bir merkezi olmuştur. VII. yüzyıldaki Sasani akınlarından sonra Araplar şehri bir süre ellerinde tutmuşlardır.

Ankara'nın kaderi Bizans ordularının Selçuklu Sultanı Alpaslan tarafından 1071 yılında mağlup edilmesiyle sonuçlanan Malazgirt Meydan Muharebesi ile tayin edilmiştir. Bu galibiyet sonucunda şehir Türklerin eline geçmiştir. Ankara'nın Türklerin eline geçmesi son derece önemlidir. Çünkü Ankara Kalesi askeri bakımdan önemli bir konumdaydı. Diğer taraftan, Ege

liman kentlerinden başlayarak Mezopotamya ve diğer doğu ülkelerine kadar uzanan önemli yollar üzerinde bulunan bölge, aynı zamanda doğal kaynaklar açısından da zengindir.

Ankara'nın en parlak devri Alâaddin Keykubat zamanıdır. Bu dönemde şehir askeri bakımdan tahkim edilmiş, cami ve medrese gibi dinî ve ilmî eserlerle de imar edilmiştir.

Selçuklu sultanı II. Gıyaseddin Keyhüsrev zamanında şehir Moğolların istilasına uğramış, tüm çabalara rağmen istilanın önüne geçilememiştir. Sultan Gıyasettin Keyhüsrev Moğol saldırıları karşısında Ankara Kalesi'ne sığınmıştır. Moğol saldırıları sonunda Selçuklu devleti zayıf düşmüş ve bu durum Anadolu'nun İlhanlılar devletinin egemenliği altına girmesine kadar sürmüştür. Ankara bir süre İlhanlıların gönderdiği valilerin, sonra da Eretna oğullarının yönetimi altında kalmıştır. 1354 yılında Orhan Gazi'nin oğlu Süleyman Paşa, şehri Osmanlı ülkesine katmıştır. Yıldırım Beyazıt devrine kadar önemli bir olay olmamıştır. Ankara Savaşı'ndan sonra şehrin kaderi de değişmiştir. Timur Ankara'dan ayrıldığı sırada, Yıldırım Beyazıt'ın oğlu Mehmet Çelebi padişahlığını ilan etmiş ve böylece Ankara'yı da almıştır.

Kanuni Sultan Süleyman devrinde Anadolu'da bir eyalet örgütü kurulmuş ve Ankara bu Anadolu eyaletlerinden birinin merkezi olmuştur. Şehir 17. yy. başlarında Celali Ayaklanması sırasında isyancıların eline düşmüştür. II. Mahmut'a isyan eden Mısır valisi Mehmet Ali Paşa'nın kısa bir zaman hâkimiyetine giren Ankara, tekrar Osmanlıların eline geçmiş ve artık hiçbir istilaya uğramadan bir Osmanlı vilayeti olarak kalmıştır.

Balkan Savaşı sonunda Rumeli vilayetlerinin çoğunun kaybedilmesiyle, batıdaki Türk sınırları İstanbul'a çok yaklaşmıştı. İstanbul Boğazı'nın ele geçirilmesi de oldukça kolaylaşmıştı. Bu yüzden devlet merkezinin İstanbul'da kalması tehlikeli ve sakıncalı görülerek başkentini Anadolu içinde başka bir şehre taşınması düşünülmüştür. Savaş yıllarında en çok saldırı batıdan gelmekteydi ve Ankara bu saldırılara hayli uzak kalıyordu. 27 Aralık 1919 tarihinde, başta Mustafa Kemal Paşa olmak üzere "Anadolu ve Rumeli Müdafaa-i Hukuk Cemiyeti Heyeti Temsiliyesi" Ankara'ya gelerek 29 Aralık 1919'da yayımlanan bir tebliğ ile bütün mebuslara toplantının Ankara'da yapılacağını duyurmuştur. Bu genelgeden sonra 23 Nisan 1920 tarihinde kurulan Türkiye Büyük Millet Meclisi Hükûmeti'nin merkezi Ankara olarak ilan edilmiştir. 13 Ekim 1923 tarihinde çıkarılan bir kanun ile Ankara, Türkiye Cumhuriyeti'nin başkenti olmuştur.

Başkent seçildiği yıllarda Ankara çok az sayıda binası olan küçük, yoksul ve çorak bir şehirdi. İstiklal Savaşımızın hazırlanıp sevk ve idare edildiği bir merkez olarak Millî Mücadelemizin sembolü haline gelen bu tarihi şehir, 29 Ekim 1923 tarihinde Türkiye Cumhuriyeti'nin ilanından sonra giderek büyümüş; yepyeni, büyük ve modern bir görünüm kazanmıştır.

COĞRAFİ YAPISI :

Doğusunda Kırşehir ve Çorum, batısında Eskişehir, Kuzeyi'nde Bolu, Çankırı, Güneyi'nde Konya, güneydoğusunda Niğde vardır.

Ankara'nın yüzölçümü 26.896 km² dir. İl nüfusu; 4.466.756, merkez nüfusu ise; 3.203.362. İlçeleri; Altındağ, Ayaş, Bala, Beypazarı, Çamlıdere, Çankaya, Çubuk, Delice, Elmadağ, Gündül, Haymana, Kalecik, Keskin, Kırıkkale, Kızılcahamam, Nallıhan, Polatlı, Sulakyurt, Şereflikoçhisar, Yenimahalle.

Coğrafi konumu: 39°55'02" Kuzey enlemi ile 32,51'11" Doğu boylamları arasındadır.

Dağları: Köroğlu Dağları, (Yıldırım Dağı, 2.044 m), İdris Dağı (Dedekaya Tepesi, 1, 997 m.), Elmadağ (Elmalı Dede Tepesi 1,862 m.), Dinek Dağı 1744 m., Balaban Dağı (Hızır Tepe 1,688 m).

Ovaları: Haymana ovası 2.000 km², Ankara ovası, Çubuk ovası 250 km², Mürted ovası 40 km².

Akarsuları: Kızılırmak 250 km, Sakarya ırmağı 170 km, Ankara suyu.

Gölleri: Tuz gölü 1 620 km², Mogan gölü 2,5 km², Emir (Eğmir gölü) 1 km², Hirfanlı baraj gölü 277 km², Sarıyer baraj gölü, Çubuk baraj gölü 1,7 km², Çubuk il baraj gölü 1,2 km², Bayındır baraj gölü 8 km², Kurboğazı baraj gölü, 8,5 km², Kesikköprü baraj gölü 8,5 km².

İklim: Güneyde sert step iklimi, kuzeyde yağışlı ve ılıman iklimi.

Bitki örtüsü: Ankara genelde geniş bir step alanıdır.. Tuz gölü havzası step karakterinin en belirgin niteliğini taşır. Ormanların ağaçları meşe, ardıç, karaçamdır. Şehrin doğusunda bodur meşeler ve yabancı meyve ağaçları bulunmaktadır.

EKONOMİK YAPISI :

Cumhuriyet'ten önceki Ankara, Ankara Kalesi ve çevresinde kurulmuş 30.000 nüfuslu bir kent idi. İlin başlıca geçim kaynakları tarım ve hayvancılıktan ibaret olduğu için tarımsal ve hayvansal malların alım satımı ile sınırlı bir ticaret söz konusu idi. Cumhuriyet'in ilk yılları ile birlikte Ankara'da bu durgun dönem sona ermeye başlamıştır. Modern bir başkent in sağlaması gereken hizmetler için zorunlu olan alt ve üst yapı hizmetleri ticari hayatı canlandırmıştır. Bunun yanı sıra inşaat malzemelerini karşılamaya yönelik küçük imalathaneler kurulmuştur. MKE, Etibank gibi kamu sanayi kuruluşlarının ve bunlara bağlı fabrikaların Ankara'da kurulmuş olması, bu fabrikalara yan sanayi olarak çalışan küçük boyutlu özel işletmelerin kurulmasını teşvik etmiştir.

Bu tür gelişmeler, diğer yerleşim merkezlerinden Ankara'ya iç göçü başlatmıştır. Böylece Ankara'da sanayileşme ve artan nüfus birbirinin hem sebebi hem de sonucu olmuştur. Bugün Ankara ülke genelindeki illerin ekonomik faaliyet konularındaki ağırlığı yönüyle sanayi ağırlıklı iller arasında yer almaktadır.

Ankara'da sürdürülen üretim faaliyetleri incelendiğinde ağaç işleri dalında Türkiye genelinde önemli bir yeri olduğu görülmektedir. Bu üretim dalında faaliyette bulunan keresteciler, mobilyacılar, lakeçiler ve döşemeciler Ankara'nın Siteler semtinde 13.000'den fazla iş yerinde üretim yapmaktadır.

Cumhuriyet'in ilanından sonra 1925 yılında kurulan bira fabrikası, 1926 yılında kurulan çimento fabrikası ve Elmadağ ilçesinde kurulan barut fabrikası gibi az sayıda sanayi kuruluşu varken yakın yıllarda sanayi kuruluşlarının sayısı hızla artmış ve çeşitlilik kazanmıştır. Artık Ankara il sınırları içinde makarna, un, bitkisel yağ, süt ürünleri, şeker, şarap, bira gibi besin sanayine ait kuruluşların yanı sıra çimento, traktör, tarım aleti ve makineleri, motor, boya, tuğla, kiremit ve orman ürünleri, mobilya, madenî eşya, dokuma üreten sanayi kuruluşları da görülmeye başlamıştır.

Savunma sanayi ile ilgili en önemli yatırımlar da Ankara'da gerçekleştirilmiştir. Türkiye'nin en büyük savunma sanayi projesinin yapımcısı olan Türk Havacılık ve Uzay Sanayi (TAİ) 1984 yılında Türk-Amerikan iş birliği ile kurulmuştur. Türkiye'de modern bir havacılık ve uzay sanayi kurulması, işletilmesi ve devamı için gerekli teknolojileri geliştirmek, F-16 uçağını ortaklaşa üretmek ve bu uçağın Türk Hava Kurumları için yenilenmesini sağlamak bu kuruluşun görevleri arasında yer alır.

Ankara'da sürdürülmekte olan bazı üretim faaliyetleri, konuları itibariyle Türkiye'de tek olma özelliğine sahiptir. Örneğin rulman ile seri halde dişli üretimi, sadece Ankara'da gerçekleştirilmektedir. Bunun yanında ilaç ham maddesi olarak kullanılan morfin ile diyaliz makinesi üretimleri de yine sadece Ankara'da gerçekleştirilen üretim faaliyetleridir.

Başkent olması nedeniyle Ankara'ya sık sık yabancı heyetler gelmekte ve yapılan karşılıklı temaslar sonucu dış ticarete önemli gelişmeler sağlanmaktadır. Eğitim konusunda daha geniş imkânlarla sahip olması da işgücünün mesleki hareketliliği artıran bir özellik sergiler.

NÜFUSU:

Yüzölçümü 25.437 km² olan Ankara ilinde kilometrekareye 216 insan düşmektedir. Ankara nüfus yoğunluğu 216/km²'dir. Tahmini verilere göre 5.584.043.

Bu nüfus verisi, eski yıllardaki nüfus artış hızlarına göre tahmini hesaplanmıştır. Ankara 2019 resmi nüfus bilgileri 2020 yılının başında açıklanacaktır.

ULAŞIM :

İl içinde karayolu, demiryolu ve havayolu ile ulaşım yapılmaktadır. Ayrıca başkent Ankara'da gelişmiş bir toplu taşımacılık sistemi şehir nüfusunun ulaşım ihtiyacını karşılar, toplu taşımacılık altyapısına rağmen ve belki ildeki refah seviyesinin bir göstergesi olarak, Ankara nüfus başına motorlu taşıt sayısında 100 kişiye 18 otomobil ile Türkiye'nin birinci ilidir.

İl merkezinin kuzeyinde yer alan Esenboğa Uluslararası Havalimanı havayolu ile giriş çıkışı sağlayan en önemli noktadır. Esenboğa'dan Türkiye'nin hemen her iline, ayrıca Avrupa, Amerika ve Uzak Doğu'nun çeşitli şehirlerine uçmak mümkündür. 2006 yılında tamamen yenilenip kapasitesi ve işlevi çağdaştırılmıştır. Havalimanını kent merkezine bağlayan yol da tamamen yenilenmiş ve yeni geçitler devreye sokulmuştur. Havayolu ile kente ulaşmanın bir başka yolu da ordunun hizmetindeki Etimesgut Askeri Havalimanıdır. Bu havalimanı sivil uçuşlara kapalı olsa da, gerektiğinde alternatif olarak kullanılmaktadır. Akıncı, Etimesgut ve Güvercinlik hava alanları, askerî amaçlarla kullanılmaktadır.

GÖLBAŞI İLÇESİ HAKKINDA GENEL BİLGİLER

İlçenin Selametli, Tulumtaş, Tulumtaş-Ortaçayır Mevkii, Kızılcaşar-Gökçepinar mevkii, Bacılar köyü, Bezirhane Kültepe mevkii, Bezirhane-Kepenekçi ve İncek-Harmantepe mevkilerinde Kültür ve Turizm Bakanlığı Kültür ve Tabiat Varlıklarını Koruma Genel Müdürlüğüne kazılar yapılmıştır. Bu kazılar sonucu Gölbaşı ve çevresinin M.Ö 3, 2 ve 1. bin yıllarında Erken Bronz, Hitit, Frig, Tunç Çağı, Roma ve Bizans dönemlerinde iskân alanı olduğu ortaya çıkmıştır.

Kayı beylerinin Söğüt ilçesine gitmeden önceki yerleşim alanı Gölbaşı ilçesidir. Beynam, Karaoğlan, Karaali ve Oğulbey bu dönemdeki yerleşim alanlarıdır. 1402 yılında yapılan Ankara savaşında Timur fillerini Gölbaşı yöresindeki ormanlarda saklamıştır. Üçe Mogan gölü çevresinde yer aldığı için Gölbaşı adını almıştır. Daha sonra Büyükşehir Belediyesi sınırları içine alınmıştır. Yapılan kazı ve araştırmalarda bölgede ilk Tunç Çağı, Hitit İmparatorluğu dönemi ile Roma-Bizans dönemlerine ait buluntulara rastlanmıştır. Bu küçük yerleşim alanları arasında kuzeybatı yönünde Ahlatlıbel ve Taşpınar, güneybatı yönünde Gökçehöyük, güneydoğu yönünde Karaoğlan köyleri ile güney yönünde Selametli beldesi, doğu yönünde ise Yurtbeyi köyü sayılabilir. Bu küçük yerleşim birimlerinden Selametli, Gökçehöyük ve Bezirhane köylerinde İlk Tunç Çağına ait höyük ve kalıntılar, Taşpınar köyünde Roma dönemi mezarlık ve sütun başları, Karaoğlan köyünde Bizans dönemine ait sikkeler ve kalıntılar, Yurtbeyi ve Karaoğlan köylerinde ise Erken Hıristiyanlık dönemine ait kilise kalıntıları bulunmuştur. Kent yakınında yer alan önemli bir ören yeri ise Tulumtaş mağarasıdır. İlçenin doğal varlıkları arasında yer alan ve henüz ziyarete açılmamış olan bu mağara, ilçenin turizmine büyük katkı sağlayabilecek bir potansiyele sahiptir. Bu mağara ve çevresi 1. derece sit alanı ilan edilmiştir.

Gölbaşı ilçesi, ilin mesire, sayfiye, turizm ve sanayi bölgesi durumundadır. Mogan Parkı ve Gölü ile Eymir Gölü, doğal güzellikleri, temiz havası ve balık üretimleri ile ilçenin turizmine katkı

sağlamaktadır.



TAŞINMAZIN ÇEVRE VE KONUMU

Değerleme konusu taşınmaz; Oğulbey Mahallesi, 98 Ada, 5 Parsel, Gölbaşı/Ankara posta adresinde bulunmaktadır. Değerleme konusu taşınmaz Tüvtürk Araç Muayene İstasyonu yakınında, Ankara-Konya Karayoluna 450m uzaklıkta bulunmaktadır. Kumludere caddesi boyunca 900 m ilerlendikten sonra konu taşınmaza ulaşılır. Bölgede ulaşım ve altyapı problemi yoktur. Değerleme konusu taşınmaza ulaşım şahsi araçlarla sağlanabilmektedir. Bölgede genel itibari ile boş araziler, ticari faaliyet alanı, depolama ve lojistik amaçlı kullanılan yapılar mevcuttur.

KONUM KROKİSİ



KONUM: E: KONUM: E 39.7029, , B: 32.8219,**AÇIKLAMALAR**

Değerlemeye konu ana taşınmaz; tapu kaydına göre "Arsa" niteliğinde olup, söz konusu arsa; 98 ada 15.905,00 m² yüzölçümündeki 5 no'lu parseldir. Değerleme konusu parsel üzerinde herhangi bir yapılaşma mevcut değildir.

Kısıtlayıcı Bir Durumun(Sit Alanı, Heyelan, Deprem Hasarı vs.) Olup Olmadığı:

Herhangi bir deprem hasarı, sit alanı ve su baskını riski gibi kısıtlayıcı duruma rastlanmamıştır. Kanaatimiz yerinde çıplak gözle yapılan tespitler sonucu oluşmuş olup, resmi bir bulgu niteliği taşımamaktadır. Konu hakkında kesin tespitlerin yetkili makamlarca yapılması gerekmektedir.

DEĞERLEMeye ETKİ EDEN KRİTERLER**Olumlu etkenler:**

- Ulaşım kolaylığının olması.
- Anayola yakın konumda yer alması.
- Ticari yönden gelişmekte olan bir bölgede yer alması.

Olumsuz etken:

- Herhangi bir olumsuz etkene rastlanılmamıştır.

DEĞER YAKLAŞIMLARINDA KULLANILAN YÖNTEMLER VE ANALİZLER**DEĞER YAKLAŞIMLARINDA KULLANILAN YÖNTEMLER**

Yapılan değerleme çalışmalarında dört farklı değer yaklaşım yöntemleri kullanılmaktadır. Kullanılan bu yöntemler "**Emsal Karşılaştırma Yaklaşımı**", "**Gelir Yaklaşımı**", "**Maliyet Yaklaşımı**" kullanılmaktadır.

EMSAL KARŞILAŞTIRMA YÖNTEMİ

Taşınmazın değerlemesinde "**Emsal Karşılaştırma Yöntem**" kullanılmıştır.

EMSAL KARŞILAŞTIRMA YAKLAŞIMI

Bu karşılaştırmalı yaklaşım benzer veya kame mülklerin satışını ve ilgili piyasa verilerinin dikkate alır ve karşılaştırmaya dayalı bir işlemle değer takdir yapar. Genel olarak değerlemesi yapılan mülk, açık piyasada gerçekleştirilen benzer mülklerin satışlarıyla karşılaştırılır. İstenen fiyatlar ve verilen teklifler de dikkate alınabilir.

Kullanım alanları

- Yeterli ve güvenilir ver bulunabilmesi durumunda her cins gayrimenkule uygulanabilir.
- Ver olması durumunda değer belirlemek için en uygun yaklaşımdır.
- Özel amaçla inşa edilmiş gayrimenkullerin değerinin belirlemek için kullanılmaz. (örnek müze, kütüphane, cam, okul vs.)
- Genellikle gelir getirmeyen gayrimenkullerin (arsa gibi) değerlendirilmesinde kullanılır.
- Ülkemizde konut değerlemesinde yaygın bir kullanım alanı vardır.
- Mal sahibi tarafından kullanılan ticari ve sanayi mülkleri için en y göstergeler sağlar.

- Geçmiş verileri değerlendirilirken verinin gerçekleştiği dönemden bu yana gelişen piyasa davranışlarındaki değişiklikler göz önüne alınmalıdır.

Uygulamadaki Zorluklar

- Basit ancak uygulanması söylenildiği kadar kolay olmayan bir yöntemdir.
- Belli bir dönem içinde satışı gerçekleşmiş emsaller bulmak zor olduğu gibi gerçek satış bedellerine ulaşmak kolay değildir.
- Emsaller arasındaki farkları matematikselleştirmenin de zorlukları bulunmaktadır.

Kullanılmasının uygun olmadığı durumlar

- Verilerin yetersiz olduğu ortamlarda yanılgılara neden olur.
- Fiyatların hızlı değiştiği (Volatil) dönemlerde kullanılması yanıltıcıdır.

Yöntemde Kullanılabilecek Kaynaklar

- Gerçekleşmiş satışlar
- Kontratlar
- Teklifler
- Resim kayıtlar
- Emlak komisyoncularından alınan bilgiler
- Medya: Gazeteler/internet/gayrimenkul dergiler bilgileri
- Diğer değerlendirme uzmanları
- Müzayedeler
- Mülk yöneticileri
- Değerleme uzmanının arşivleri

Her ne kadar bu kaynaklardan birtakım bilgilere ulaşılsa da değerlendirilen mülkle bu gayrimenkullerin benzerliği ve bilgilerin doğruluğu irdelenmeli ayrıca diğer tekniklerle değerlendirme çalışması desteklenmelidir. Çalışmalardaki proses adımları aşağıdaki gibi gerçekleştirilmelidir.

1. Verilerin araştırılması
2. Verilerin doğrulanması
3. İlgili karşılaştırma birimlerinin seçim
4. Emsal satışların incelenmesi ve düzeltilmesi

Birçok değer göstergesinin tek bir değere denkleştirilmesi

MALİYET YÖNTEMİ

Bu yöntemde, var olan bir yapının günümüz ekonomik koşulları altında yeniden inşa edilme maliyeti gayrimenkulün değerlemesi için baz kabul edilir. Yaklaşımda gayrimenkulün değerinin arazi ve binalar olmak üzere iki farklı fiziksel olgudan meydana geldiği kabul edilir. Yöntemde gayrimenkulün önemli bir kalan ekonomik ömür beklentisine sahip olduğu kabul edilir. Bu nedenle gayrimenkulün değerinin fiziki yıpranmadan, fonksiyonel ve ekonomik açıdan demode olmasından dolayı zamanla azalacağı göz önüne alınır. Bir başka deyişle bu yöntemde, mevcut bir gayrimenkulün bina değerinin, hiçbir zaman yeniden inşa etme maliyetinden fazla olamayacağı kabul edilir. Değerleme işlemi; yapılacak olan gayrimenkulün bugünkü yeniden inşa ya da yerine koyma maliyetine; mevcut yapının sahip olduğu herhangi bir çıkar veya kazanç varsa ekledikten sonra, aşınma payının toplam maliyetten çıkarılması ve son olarak da arazi değeri eklenmesi ile yapılır. Bu anlamda maliyet yaklaşımının ana ilkesi kullanım değeri ile açıklanabilir. Kullanım değeri ise, "Hiçbir şahıs ona karşı istek duymasa veya onun değerini bilmese bile malın gerçek bir değeri vardır" şeklinde tanımlanmaktadır. Maliyet yaklaşımında geliştirilmenin amortize edilmiş yeni maliyetinin arsa değerine eklenmesi sureti ile mülkün değeri belirlenmektedir.

GELİR İNDİRGEME YÖNTEMİ

Gelir kapitalizasyonu yaklaşımında mülkün getireceği net gelir boş kalma, tahsilat kayıpları ve işletme giderleri işletme dönemi için analiz edilir. Değerleme uzmanı, gayrimenkulün gelecekte ortaya çıkabilecek faydalarını ve getirdiği net geliri kapitalize ederek bugünkü değerini belirler. Gelir kapitalizasyonu yaklaşımında iki farklı metot bulunmaktadır. Direkt Kapitalizasyonda; bir yıllık gelirin, gelir oranına bölünmesi ya da gelir katsayısıyla çarpılması sonucu değere ulaşılır. İndirgenmiş Nakit Akışında ise; götürü bedeli uygulanarak gelir modeline yansıtılır, gelirler kabul edilebilir bir indirgeme oranı ile bugünkü değerine getirilerek gayrimenkulün değeri saptanır. Bazı gayrimenkuller özellikleri itibarı ile geliştirileceği düşünülerek değerlendirilmeleri gerekebilir. Bu durumda gayrimenkulün geliştirilmesi nedeni ile sağlayacağı net gelirler geliştirilmesi nedeni ile yapılacak giderlerden düşülerek bulunan net gelirleri dikkate alınır, müteahhit karları da hesaba katılarak kabul edilebilir bir indirgeme oranı ile gayrimenkulün bugünkü değerine ulaşılır.

KULLANILAN DEĞERLEME YÖNTEMLERİ VE AÇIKLAMALAR

Taşınmazın değerinin tespitinde; niteliği, kullanım amacı, parsel üzerindeki yapıların fiziksel özellikleri dikkate alınarak ve de çevresinde benzer özelliklerdeki satışa sunulan gayrimenkuller elde edilmiş olması sebebiyle "**Emsal Karşılaştırma Yöntemi**" kullanılmıştır.

EMSAL KARŞILAŞTIRMA YÖNTEMİ ANALİZİ

ARSA EMSALLER

Emsal 1: BERRAK EMLAK- TEL: -0 (0533) 655 76 32

Değerleme konusu taşınmaza yakın konumda yer alan, 102 ada 56 parselde bulunan, imar durumu ticari olan arsanın toplamda 11.545m² alanlı arsa 4.040.750,-TL'ye satılıktır.

SATILIK	11.545 m ²	350,- TL/m ²
----------------	-----------------------	-------------------------

EMSAL 2: GÖLBAŞI AKTİF EMLAK DANIŞMANLIK- TEL: 0 (536) 749 10 37

Değerleme konusu taşınmaza yakın konumda yer alan, imar durumu depo olan arsanın toplamda 10.000m² alanlı arsa 3.500.000,-TL'ye satılıktır.

SATILIK	10.000 m ²	350,- TL/m ²
----------------	-----------------------	-------------------------

EMSAL 3: COŞKUN GAYRİMENKUL- TEL: 0 (532) 621 31 07

Değerleme konusu taşınmaza yakın konumda yer alan, imar durumu sanayi olan, arsanın toplamda 10.000m² alanlı arsa 3.450.000,-TL'ye pazarlıklı satılıktır.

SATILIK	10.000 m ²	345,- TL/m ²
----------------	-----------------------	-------------------------

EMSAL 4: KÖSE GRUP YATIRIM İNŞAAT-TEL: 0 (530) 143 91 06

Değerleme konusu taşınmaza yakın konumda yer alan, imar durumu ticari olan, arsanın toplamda 750m² alanlı arsa 235.000,-TL'ye satılıktır.

SATILIK	750 m ²	313,- TL/m ²
----------------	--------------------	-------------------------

EMSAL 5: VEHBİ ÇİFTÇİ-TEL: 0 (541) 228 95 91

Değerleme konusu taşınmaza yakın konumda yer alan, arsanın toplamda 1.500m² alanlı arsa 420.000,-TL'ye satılıktır.

SATILIK	1.500 m ²	280,- TL/m ²
----------------	----------------------	-------------------------

Değerleme konusu taşınmazın yakın çevresinde bulunan, benzer nitelikteki emsaller dikkate alınarak yapılan karşılaştırma sonucunda taşınmazın 280-350 M²/TL aralığında bir satış fiyatı olabileceği kanaatine varılmıştır. Sonuç olarak parselin konumu itibari ile metrekare satış fiyatı 328,-M²/TL olarak belirlenmiştir.

SONUÇ: 15.905,00M² X 328,-M²/TL=5.216.840-TL~5.217.000,-TL

MALİYET YÖNTEMİ ANALİZİ

Parsel üzerinde herhangi bir yapılaşma olmadığı için kullanılmamıştır.

GELİR YÖNTEMİ ANALİZİ

Parsel üzerinde herhangi bir yapılaşma mevcut olmadığı için taşınmazdan elde edilebilecek bir gelir durumu da mümkün değildir. Bu nedenle kullanılmamıştır.

HESAPLAMALAR, ANALİZLER VE FİYATLANDIRMA

SONUÇ

Değerleme konusu taşınmazın niteliği, kullanım amacı, konum ve ulaşım imkanları, imar durumu, büyüklüğü, fiziki, geometrik ve cephesel özellikleri, çevresinde yapılan piyasa araştırması ve alınan beyanlar ile günümüz piyasa koşulları göz önünde bulundurularak taşınmaza;

PAZAR (PİYASA) DEĞERİ

SONUÇ=5.217.000,-TL Takdir edilmiştir.

(*) Rapor tarihi itibariyle 1,-Euro =6,35,-TL; USD = 5,73-TL'dir.
Euro ve USD bazındaki alış değerler, yalnızca bilgi için verilmiştir.

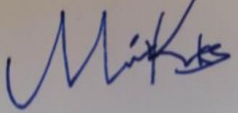


Bu takdirimiz, taşınmaz ile ilgili herhangi bir hukuksal sorun bulunmadığı kabulüne dayalıdır. Konumu, imar durumu ve diğer özellikleri ile benzer arsa değerleri dikkate alınarak satış kabiliyeti için SATILABİLİR değerlendirme yapılmıştır.

İşbu **2019-ÖZEL-281** no.lu rapor, **REYSAŞ GAYRİMENKUL YATIRIM ORTAKLIĞI A.Ş.** 'nin talebi üzerine ve çit orijinal olarak özel rapor formatında düzenlenmiş olup kopyaların kullanımları halinde ortaya çıkabilecek sonuçlardan şirketimiz sorumlu değildir. İşbu rapor, Sermaye Piyasası Kurulu mevzuatına tabi işlerde kullanılamaz.

Bilgilerinize sunulur. 06.12.2019

Saygılarımızla,

A ARTIBİR GAYRİMENKUL DEĞERLEME A.Ş.

RAPORU HAZIRLAYAN	RAPORU KONTROL EDEN	ONAYLAYAN FİRMA YÖNETİCİSİ
MERİH KESKES	BURHANETİN TANDOĞAN	BURHANETİN TANDOĞAN
Değerleme Uzmanı (SPK Lisans No: 410990)	Genel Müdür Sorumlu Değerleme Uzmanı (SPK Lisans No: 400814)	Genel Müdür Sorumlu Değerleme Uzmanı (SPK Lisans No: 400814)
	 A ARTIBİR GAYRİMENKUL DEĞERLEME A.Ş. Demirci İş Merkezi B Blok Kat: 7-8 No: 708-808 - Selçuklu/KONYA Tel.: (0332) 238 30 01 - Fax: (0332) 238 30 02 (0507) 430 70 15 - MERAM v.e. GENİŞLİK 0214 web: www.aartibird.com - Tic. Sic. No: 46557	 A ARTIBİR GAYRİMENKUL DEĞERLEME A.Ş. Demirci İş Merkezi B Blok Kat: 7-8 No: 708-808 - Selçuklu/KONYA Tel.: (0332) 238 30 01 - Fax: (0332) 238 30 02 (0507) 430 70 15 - MERAM v.e. GENİŞLİK 0214 web: www.aartibird.com - Tic. Sic. No: 46557

EKLER:

EK.1 : UYDU FOTOĞRAFLARI

EK.2: FOTOĞRAFLAR

EK.3 : BELGELER

EK.4 : RAPORU HAZIRLAYANLARIN CV'LERİ

EK 5 : A ARTIBİR GAYRİMENKUL DEĞERLEME A.Ş. S.P.K. (Sermaye Piyasası Kurulu) Lisansı

EK 6 : A ARTIBİR GAYRİMENKUL DEĞERLEME A.Ş. B.D.D.K. (Bankacılık Düzenleme ve Denetleme Kurulu) Lisansı

EK 7: A ARTIBİR GAYRİMENKUL DEĞERLEME A. Ş. Yönetim Kurulu Başkanı İmza Sirküsü

EK.1: UYDU FOTOĞRAFI



EK.2: FOTOĞRAFLAR








EK.3: BELGELER

İli	ANKARA	<p><i>Türkiye Cumhuriyeti</i></p>  <p><i>TAPU SENEDİ</i></p>		Fotoğraf			
İlçesi	GÖLBAŞI						
Mahallesi							
Köyü	OĞULBEY						
Sokağı							
Mevkil							
Satış Bedeli	0,00	Pafta No.	Ada No.	Parsel No.	Yüzölçümü		
			98	3	ha	m ²	dm ²
					15.905,00 m ²		
GAYRİMENKULÜN	Niteliği	arsa					
	Sınırı	Planındadır Zemin Sistem No : 89260932					
	Edinme Sebebi	OĞULBEY-İMAR Köyü 98 Ada 1 Parsel(5001.00m2), OĞULBEY-İMAR Köyü 98 Ada 2 Parsel (5895.00m2), OĞULBEY-İMAR Köyü 98 Ada 4 Parsel(5009.00m2) taşınmazlarının Tevhit İşlemi (TSM) işleminden.					
	Sahibi	REYSAŞ GAYRİMENKUL YATIRIM ORTAKLIĞI ANGNİM ŞİRKETİ Tam					
Geldisi	Yevmiye No.	Cilt No.	Sahife No.	Sıra No.	Tarih	Gittisi	
Cilt No.	10919	21	2061		01/06/2015	Cilt No.	
Sahife No.						Sahife No.	
Sıra No.						Sıra No.	
Tarih						Tarih	
<p>NOT: - Mülkiyet hakkı devredilmiştir. - Tapu Sicil Müdürlüğüne kaydedilmiştir. - Tapu Sicil Müdürlüğüne kaydedilmiştir. - Tapu Sicil Müdürlüğüne kaydedilmiştir.</p>							
<p>D.M.O. Basım İşl. Md. Döner Sermaye İşletmesi tarafından bastırılmıştır. Stok No. 129</p>							

İMAR DURUMU



EK.4: A ARTIBİR GAYRİMENKUL DEĞERLEME A.Ş. SPK Yetki Belgesi



T.C.
RASRAKANLIK
Sermaye Piyasası Kurulu

20/8/2010

Sayı : B.02.1.SPK.0.15- 803

8536

Konu : **A ARTIBİR GAYRİMENKUL DEĞERLEME A.Ş.**
Demirci İş Merkezi B Blok Kat:3 No:303
Selçuklu / KONYA

İlgi: 15.07.2010 tarihli başvurunuz.

İlgi'de kayıtlı yazınızda; Şirketinizin, Kurulumuzun Seri: VIII, No: 35 sayılı "Sermaye Piyasası Mevzuatı Çerçevesinde Gayrimenkul Değerleme Hizmeti Verecek Şirketler ile Bu Şirketlerin Kurulca Listeye Alınmalarına İlişkin Esaslar Hakkında Tebliği" (Tebliğ) çerçevesinde, gayrimenkul değerlendirme hizmeti vermek üzere listeye alınma talebinde bulunulmuştur.


Kurulumuz Karar Organ'ının 19.08.2010 tarihli toplantısında, anılan talebinizin olumlu karşılanmasına karar verilmiştir. Bu çerçevede;

A) Sermaye piyasası mevzuatı uyarınca yapılacak gayrimenkul değerlendirme faaliyetleri kapsamında Tebliğ hükümlerine uyulması gerekmekte olup, ayrıca, sermaye piyasası mevzuatı uyarınca yapılan değerlendirme işlemlerinde, değerlemeyi yapanların 01.05.2006 tarihinde yürürlüğe girmiş bulunan Seri: VIII, No:45 sayılı Sermaye Piyasasında Uluslararası Değerleme Standartları Hakkında Tebliğ ve bu Tebliğin ekinde yer alan Uluslararası Değerleme Standartlarına aynen uymalarının ve bunları uygulamalarının zorunlu olduğu,

B) Sermaye piyasası mevzuatı kapsamında yapılacak gayrimenkul değerlendirme faaliyetlerinizin mevzuata uygunluğunun Kurulumuzca izleneceği ve mevzuata aykırı uygulamalarınızın tespit edilmesi halinde Kurulumuz listesinden çıkarılmanız yoluna gidilebileceği,

C) Kurulumuz web sayfasının gayrimenkul değerlendirme şirketleri bölümünde "genel duyurular ve uyarılar" başlıklı kısmında yer alan sürekli bilgilendirme formu formatına uygun olarak tarafınızca hazırlanacak sürekli bilgilendirme formuna Kurulumuz web sayfasının ilgili bölümünde yer verilmesi ve güncel tutulması gerektiği,

hususlarında bilgi edinilmesini ve gereğini rica ederim.



26548

Ceyda İSKENDER
Ceyda İSKENDER
Daire Başkanı

MERKEZ: Etiler/Beşiktaş/İstanbul No:156 06320 ANKARA Tel: (312) 292 80 90 Faks:(312) 292 80 00 Ayrıntılı bilgi için e-tilat: www.spk.gov.tr
İSTANBUL YEMİNLİCİLİĞİ Harbiye Mah. Akmerkez 3. Kat: No:15 34667 Şişli/İSTANBUL Tel: (212) 334 55 00 Faks: (212) 334 58 00 1/2

EK.5 : A ARTİBİR GAYRİMENKUL DEĞERLEME A.Ş. BDDK Yetki Belgesi**BANKACILIK DÜZENLEME VE DENETLEME KURUMU**
(Uygulama Daire Başkanlığı III)

Sayı : B.02.1.BDK.0.13.00.0-140-55 - 944 8

13 Nisan 2011

Konu: Değerleme Yetkisi

A ARTİBİR GAYRİMENKUL DEĞERLEME A.Ş.

Bankacılık Düzenleme ve Denetleme Kurulunun (Kurul) 07.04.2011 tarih ve 4150 sayılı Kararı ile Şirketinize Bankalara Değerleme Hizmeti Verecek Kuruluşların Yetkilendirilmesi ve Faaliyetleri Hakkında Yönetmeliğin (Yönetmelik) 11 inci maddesine istinaden bankalara "gayrimenkul, gayrimenkul projesi veya bir gayrimenkule bağlı hak ve faydaların değerlendirilmesi" hizmeti verme yetkisi verilmesi uygun görülmüştür.

Kurulca yetkilendirilen değerlendirme kuruluşları, faaliyetlerini Yönetmelikte yer alan usul ve esaslara göre yürütmek ve bu kapsamda Yönetmelikte yer alan yükümlülükleri yerine getirmek zorundadır. Bu yükümlülükler arasında Yönetmeliğin 22 inci maddesinde Kurumumuza yapılacak bildirimlere ilişkin hükümler yer almakta olup, bu yükümlülüklerin süresi içerisinde ve eksiksiz olarak yerine getirilmesi, mevzuata aykırılığa sebebiyet verilmemesi bakımından önem arz etmektedir. 5411 sayılı Bankacılık Kanununun 96 ncı maddesi uyarınca da, ekte tarafınıza gönderilen bildirim formunun Aralık ve Haziran dönemleri olmak üzere yılda 2 defa ilgili dönem sonunu takip eden 15 gün içerisinde Kurumumuza gönderilmesi gerekmektedir.

Diğer taraftan, Kurulun 07.04.2011 tarih ve 4151 sayılı Kararı ile "Yönetmelik uyarınca yetkilendirilmiş değerlendirme kuruluşlarının sözleşmeli olarak gayrimenkul değerlendirme raporu hazırlattıracağı ve Sermaye Piyasası Kurulu Gayrimenkul Değerleme Uzmanlığı Lisansı bulunmayan kişilerin, Yönetmeliğin 3 üncü maddesinin (1) bendinde belirtilen değerlendirme faaliyeti ile iştigal eden personel tanımıyla yer alan nitelikleri taşımaları gerektiği, bu durumu tevsik edecek belgelerin dokümanite edilmesinin ilgili şirketlerin sorumluluğunda olduğu, Yönetmeliğin 5 ve 6 ncı maddelerinde öngörülen hükümlerin bahse konu kişiler için de uygulanacağı ve dolayısıyla bu kişilerin anılan maddeler karşısındaki durumlarının da yine ilgili şirketler tarafından takip edilmesi gerektiği, bu kişiler nedeniyle ortaya çıkabilecek mezkur maddelere aykırı durumlar ile karşılaşılması halinde ilgili şirketler hakkında Yönetmeliğin 19 uncu maddesinin (1) numaralı fıkrasının (a) bendinin uygulanması yoluna gidileceği konusunda Yönetmelik uyarınca yetkilendirilmiş değerlendirme şirketlerine duyuru yapılmasına" karar verilmiştir.

Bu çerçevede, Şirketinizin kadrolu personeli olmamakla birlikte sözleşmeli olarak gayrimenkul değerlendirme raporu hazırlattırılan kişilerin Yönetmeliğin 3 üncü maddesinin (1) bendinde belirtilen nitelikleri taşıyıp taşımadığının tespiti, bu nitelikleri tevsik edici belgelerin temini ve saklanması ile bu kişilerin Yönetmeliğin bağımsızlığa ilişkin 5 ve 6 ncı maddelerinde öngörülen hükümlere uyumunun gözetilmesi Şirketiniz sorumluluğunda olup, bu kişiler nedeniyle ortaya çıkabilecek mezkur maddelere aykırı durumlar ile karşılaşılması halinde

Anıtlık Bulvarı No:191 Kavaklıdere 06680 ANKARA
Tel: (312) 455 65 80 Faks: (312) 424 17 47
İnternet adresi: www.bddk.org.tr

Şirketiniz hakkında Yönetmeliğin 19 uncu maddesinin (1) numaralı fıkrasının (a) bendinin uygulanması yoluna gidilmesi söz konusu olabilecektir.

Bilgi edinilmesini ve gereğini rica ederim.



Özgür DALGIÇ
Daire Başkanı

Ek: Bildirim Formu (2 sayfa)

**EK 6: A ARTIBİR GAYRİMENKUL DEĞERLEME A. Ş.
 YÖNETİM KURULU BAŞKANI İMZA SİRKÜSÜ**

Türkiye Cumhuriyeti

Tarih: 07/03/2019
Yev.No: (A)

T.C. KONYA 9. NOTERLİĞİ	İMZA SİRKÜLERİ	07249
KONYA 9. NOTERİ ALI CAN	ÜNVANI : A ARTIBİR GAYRİMENKUL DEĞERLEME ANONİM ŞİRKETİ ADRES : Nişantaş Mah. Dr.m.hulusi Baybal Cad. No: Kat:7-8 / 708-808 Selçuklu / KONYA YETKİLİ : BURHANETTİN TANDOĞAN 28844519854 YETKİNİN KULLANIM ŞEKLİ : Münferiden TEMSİL ŞEKLİ / SÜRESİ : 20.11.2018 tarihinden itibaren 3(üç) yıl TİCARET SİCİL ADI - NO : Konya - 46557 VERGİ DAİRESİ - NO : 042253 MERAM - 0010670214	
NİŞANTAŞ MAH. DR. HULUSİ BAYBAL CAD. HAZİM ULUSAHİN İŞ MERKEZİ A BLOK ZEMİN KAT N:1/K-1/L SELÇUKLU / KONYA Tel:+903322370261 Fax:+903322370261	Yukarıda adresi yazılı A ARTIBİR GAYRİMENKUL DEĞERLEME ANONİM ŞİRKETİ ünvanlı şirketin 20.11.2018 tarihli genel kurul toplantı tutanağı ve 20.12.2018 tarihli 9728 Sayılı Türkiye Ticaret Sicil Gazetesinin 199. sayfasında yayınlanan karara göre: 20.11.2021 tarihine kadar (Yönetim Kurulu Başkanı) temsile yetkili olarak seçilmiştir. Yetki Şekli: Münferiden temsile yetkilidir. denildiğinden, şirket ünvanı altında kullanacağım aşağıda örnekleri bulunan imzamin onaylanmasını talep ederim.	
	A ARTIBİR GAYRİMENKUL DEĞERLEME ANONİM ŞİRKETİ ADINA TEMSİLEN (YÖNETİM KURULU BAŞKANI) BURHANETTİN TANDOĞAN	
	İMZA  İMZA  İMZA 	
	Bu Onaylama işlem (N.K.90.md.) altındaki imzanın 0010670214 vergi numaralı A ARTIBİR GAYRİMENKUL DEĞERLEME ANONİM ŞİRKETİ adına YETKİLİSİ olarak hareket eden, gösterdiği Selçuklu Nüfus Müdürlüğü'nden verilmiş 23/08/2016 tarih, 20075 kayıt, Y13 seri ve 49175 numaralı fotoğraflı Nüfus Cüzdanına göre Karaman ili, Ermenek ilçesi, Orta mahallesi/köyü, 11 cilt, 23 aile sıra, 18 sıra numaralarında nüfus kayıtlı olup, baba adı Tahsin , ana adı Salise , doğum tarihi 8/6/1960 , doğum yeri Ermenek olan ve halen yukarıdaki adreste bulunduğunu, okuryazar olduğunu bildiren 28844519854 T.C. kimlik numaralı BURHANETTİN TANDOĞAN isimli kişiye ait olduğunu noterlikte huzurumda alındığını, onaylarım. Yedi Mart ikibinondokuz, Perşembe günü 07/03/2019	
	DAYANAK: İlgili Türkiye Ticaret Sicil Gazetesi fotokopisi eklidir.	
		KONYA 9. NOTERİ Ali CAN Yerine İmzaya Yetkili Başkatip Abdurrahman TOSUN
		