

## Gayrimenkul Değerleme Raporu

Asma Katlı Büro  
(Banka Şubesi)

Cihannüma Mahallesi  
1326 Ada 3 Parsel

Cihannüma Mahallesi  
Beşiktaş / İstanbul



Rapor Tarihi;  
30.06.2026

Rapor No;  
2026\_869

Sunulan;  
Şeker Gayrimenkul Yatırım Ortaklığı A.Ş.

Hazırlayan;  
Vera Gayrimenkul Değerleme ve Danışmanlık A.Ş.



## GAYRİMENKULÜ TANITICI FOTOĞRAFLAR



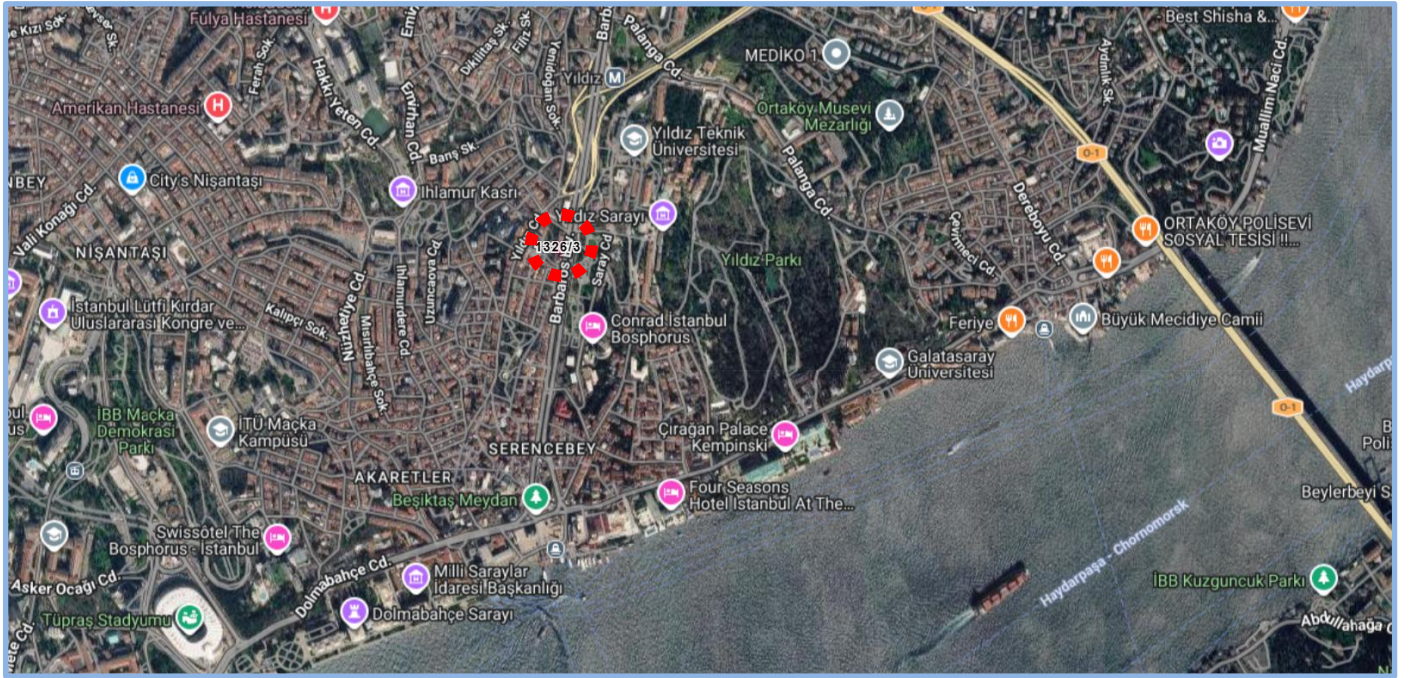
Barboros Bulvarı



Barboros Bulvarı



Genel Görünüm



Konu Gayrimenkullerin Hava Fotoğrafına Göre Konumu



## Yönetici Özeti

### Değerleme Raporunun İlişkin Bilgiler

Raporu Talep Eden	Şeker Gayrimenkul Yatırım Ortaklığı A.Ş.
Raporu Hazırlayan Kurum	Vera Gayrimenkul Değerleme ve Danışmanlık A.Ş.
Değerleme Tarihi	25.06.2026
Rapor Tarihi ve Numarası	30.06.2026 / 2026_869
Değerlenen Mülkiyetlerin Hakları	Tam Hissesi
Değerlemenin Amacı	Bu değerlendirme raporu, GYO portföyünde yer alan gayrimenkulün Pazar değerinin tespiti amacıyla hazırlanmıştır.

### Gayrimenkule İlişkin Bilgiler

Gayrimenkullerin Kullanımı	Banka Şubesi
Gayrimenkullerin Açık Adresi	Cihannüma Mah. Barbaros Bulv. No: 97A Beşiktaş/ İstanbul
Tapu Kayıtları	İstanbul ili, Beşiktaş İlçesi, Cihannüma Mahallesi, 1326 ada, 3 parsel numaralı "Üç Büro ve On Meskenli Kargir Apartman" vasıflı anagayrimenkulde konumlu 236/25147 arsa paylı Zemin Kat 1 numaralı "Asma Katlı Büro" vasıflı bağımsız bölüm
İmar Durumu	Parsel 1/1000 ölçekli Beşiktaş - Dikilitaş-Balmumcu Uygulama İmar Planı sınırları içerisinde "Ticaret ve Hizmet Alanı" lejantında kalmakta olup, Ayrı Nizam, H(Yençok): 27,50 m, Emsal: 2,00 yapılaşma şartlarına sahiptir.
En Etkin ve En İyi Kullanımı	Dükkan ve Ofis

### Değer Tablosu (30.06.2026 tarihli) Tam Hisse Değeri

1 Adet Asma Katlı Büro Pazar Değeri	(KDV Hariç)	(KDV Dahil)*	
	70.000.000	84.000.000	TL

\* % 20 KDV uygulanacağı varsayılarak bilgi amaçlı gösterilmiştir.

### Hazırlanan değerlendirme raporu için aşağıdaki hususları:

- o Raporunda sunulan bilgiler ve araştırmaların Değerleme Uzmanının bildiği ve açıkladığı kadarıyla doğru olduğunu;
  - o Raporunda belirtilen analizlerin ve sonuçların sadece belirtilen varsayımlar ve koşullarla sınırlı olduğunu;
  - o Değerleme uzmanı olarak değerlendirme konusunu oluşturan gayrimenkulle herhangi bir ilişkimiz olmadığını;
  - o Rapor konusu gayrimenkulle ilgili herhangi bir önyargımızın olmadığını;
  - o Değerleme ücretimizin raporun herhangi bir bölümüne bağlı olmadığını;
  - o Değerleme çalışmalarımızı ahlaki kural ve performans standartlarına göre gerçekleştirdiğimizi;
  - o Değerleme uzmanının, gayrimenkulü kişisel olarak incelediğini;
  - o Değerleme uzmanı olarak mesleki eğitim şartlarına haiz olduğumuzu;
  - o Raporunda belirtilenlerin haricinde hiç kimsenin bu raporun hazırlanmasında mesleki bir yardımda bulunmadığını;
  - o Değerleme raporunun teminat amaçlı işlemlerde kullanılmak üzere hazırlanmamış olup Uluslararası Değerleme Standartları (IVS) kapsamında düzenlendiğini;
  - o Değerleme uzmanı olarak değerlemesi yapılan gayrimenkullerin yeri ve türü konusunda daha önceden deneyimli olduğumuzu;
- beyan ederiz.
- o Bu değerlendirme raporunun 31.08.2019 tarih 30874 sayılı Resmî Gazete'de yayımlanan Sermaye Piyasasında Faaliyette Bulunacak Gayrimenkul Değerleme Kuruluşları Hakkında Tebliğ'in 1. Maddesinin 2. Fıkrası kapsamında hazırlandığını beyan ederiz.
  - o Gayrimenkullerde zemin araştırmaları ve zemin kontaminasyonu çalışmaları, "Çevre Jeofiziği" bilim dalının profesyonel konusu içinde kalmaktadır. Şirketimizin bu konuda bir ihtisası olmayıp konu ile ilgili detaylı bir araştırma yapılmamıştır. Ancak, yerinde yapılan gözlemlerde gayrimenkullerin çevreye olumsuz bir etkisi olduğu gözlemlenmemiştir. Bu nedenle çevresel olumsuz bir etki olmadığı varsayılarak değerlendirme çalışması yapılmıştır.
  - o Bu sayfa, bu değerlendirme raporunun ayrılmaz bir parçasıdır, rapor içerisindeki detay bilgiler ile birlikte bir bütündür bağımsız kullanılamaz. Konu rapor teminat amaçlı işlemlerde kullanılmak üzere hazırlanmamış olup Uluslararası Değerleme Standartları'na göre tanzim edilmiştir.
  - o Bu değerlendirme raporu ilgili Sermaye Piyasası Mevzuatı hükümlerine göre hazırlanmıştır.

Değerleme Uzmanı

Sorumlu Değerleme Uzmanı

Mehmet Onur ÇAKMAKLI  
Lisans No: 401232

Fatih TOSUN  
Lisans No:400812



<b>1. RAPOR, ŞİRKET VE MÜŞTERİ BİLGİLERİ</b> .....	<b>6</b>
1.1 Rapor Tarihi ve Numarası .....	6
1.2 Müşteriyi Tanıyan Bilgiler ve Adresi.....	6
1.3 Raporu Hazırlayan Kuruluş Ünvanı ve Adresi .....	6
1.4 İşin Kapsamı.....	6
1.5 Raporun, Tebliğin 1 İnci Maddesinin İkinci Fıkrası Kapsamında Hazırlanıp Hazırlanmadığına İlişkin Açıklama .....	6
1.6 Rapor Türü .....	6
1.7 Raporu Hazırlayanlar .....	6
1.8 Değerleme Tarihi .....	6
1.9 Dayanak Sözleşmesi Tarih ve Numarası .....	6
1.10 Değerleme Konusu Gayrimenkullerin Şirketimiz Tarafından Daha Önceki Tarihlerde Yapılan Son Üç Değerlemeye İlişkin Bilgiler .....	7
1.11 Müşteri Taleplerinin Kapsamı ve Varsa Getirilen Sınırlamalar.....	7
<b>2. DEĞERLEME KONUSU GAYRİMENKULÜN YASAL DURUMUNA İLİŞKİN BİLGİLERİ</b> .....	<b>8</b>
2.1 Gayrimenkulün Yeri, Konumu ve Tanımı.....	8
2.2 Gayrimenkulün Tapu Kayıtları, Plan, Proje, Ruhsat, Şema vb.Dökümanları Hakkında Bilgi .....	9
2.2.1 Tapu Kayıtları.....	9
2.2.1.1 Tapu Kaydı İncelemesi ve Takyidat Bilgileri .....	9
2.2.1.2 Gayrimenkul İle İlgili Herhangi Bir Takyidat veya Devredilmesine İlişkin Herhangi bir Sınırlama Olup Olmadığı Hakkında Bilgi.....	9
2.2.2 Kat İrtifakına Esas Mimari Proje İncelemesi .....	10
2.2.3 Kadastro İncelemesi.....	10
2.3 Gayrimenkullerin ve Bulunduğu Bölgenin İmar Durumu Bilgileri.....	10
2.3.1 İmar Durumu .....	10
2.3.2 Gayrimenkulün Plan, Proje, Ruhsat, Şema ve Dokümanları Hakkında Bilgiler .....	13
2.3.3 Değerleme Konusu Gayrimenkul İle İlgili Varsa, Son Üç Yıllık Dönemde Gerçekleşen Alım Satım İşlemlerine Ve Gayrimenkulün Hukuki Durumunda Meydana Gelen Değişikliklere (İmar Planında Meydana Gelen Değişiklikler, Kamulaştırma İşlemleri Vb.) İlişkin Bilgi .....	13
2.3.4 Gayrimenkul İçin Alınmış Durdurma Kararı, Yıkım Kararı, Riskli Yapı Tespiti Vb. Durumlara Dair Açıklamalar.....	13
2.3.5 Gayrimenkule İlişkin Olarak Yapılmış Sözleşmelere (Gayrimenkul Satış Vaadi Sözleşmeleri, Kat Karşılığı İnşaat Sözleşmeleri ve Hasılat Paylaşımı Sözleşmeleri vb.) İlişkin Bilgiler.....	13
2.3.6 Gayrimenkuller Ve Gayrimenkul Projeleri İçin Alınmış Yapı Ruhsatlarına, Tadilat Ruhsatlarına, Yapı Kullanım İzinlerine İlişkin Bilgiler İle İlgili Mevzuat Uyarınca Alınması Gerekli Tüm İzinlerin Alınıp Alınmadığına Ve Yasal Gerekliği Olan Belgelerin Ta Ve Doğru Olarak Mevcut Olup Olmadığı Hakkında Bilgi.....	13
2.3.7 Değerleme Yapılan Projeler İle İlgili Olarak, 29/6/2001 Tarih Ve 4708 Sayılı Yapı Denetimi Hakkında Kanun Uyarınca Denetim Yapan Yapı Denetim Kuruluşu (Ticaret Ünvanı, Adresi Vb.) Ve Değerlemesi Yapılan Gayrimenkul İle İlgili Olarak Gerçekleşirdiği Denetimler Hakkında Bilgi .....	13
2.3.8 Eğer Belirli Bir Projeye İstinaden Değerleme Yapılıyorsa, Projeye İlişkin Detaylı Bilgi Ve Planların ve Söz Konusu Değerin Tamamen Mevcut Projeye İlişkin Olduğuna ve Farklı Bir Projenin Uygulanması Durumunda Bulunacak Değerin Farklı Olabileceğine İlişkin Açıklama .....	13
2.3.9 Varsa, Gayrimenkulün Enerji Verimlilik Sertifikası Hakkında Bilgi.....	13
<b>3. GAYRİMENKULÜN FİZİKİ ÖZELLİKLERİ</b> .....	<b>14</b>
3.1 Mevcut Ekonomik Koşulların, Gayrimenkul Piyasasının Analizi, Mevcut Trendler Ve Dayanak Veriler İle Bunların Gayrimenkulün Değerine Etkileri ...	14
3.1.1 Gayrimenkul Piyasası.....	15
3.2 Gayrimenkulün Bulunduğu Bölgenin Analizi ve Kullanılan Veriler .....	17
3.2.1 İstanbul İli.....	17
3.2.2 Beşiktaş İlçesi .....	17
3.2.3 Cihannüma Mahallesi ve Gayrimenkulün Yakın Çevresi .....	18
3.2.4 Ulaşım .....	18
3.3 Değerleme İşlemini Olumsuz Yönde Etkileyen Veya Sınırlayan Faktörler .....	18
3.4 Gayrimenkulün Fiziki, Yapısal, Teknik ve İnşaat Özellikleri.....	18
3.4.1 Arsa Özellikleri.....	18
3.4.2 Bina Özellikleri.....	18
3.4.3 Bağımsız Bölümlerin Özellikleri.....	19
3.4.4 Varsa, Mevcut Yapıyla veya İnşaatı Devam Eden Projeye İlgili Tespit Edilen Ruhsata Aykırı Durumlara İlişkin Bilgiler .....	19
3.4.5 Gayrimenkulün Değerleme Tarihi İtibarıyla Hangi Amaçla Kullanıldığı, Gayrimenkul Arsa veya Arazi İse Üzerinde Herhangi Bir Yapı Bulunup Bulunmadığı Ve Varsa, Bu Yapıların Hangi Amaçla Kullanıldığı Hakkında Bilgi.....	19
<b>4. DEĞERLEME ÇALIŞMALARINDA ESAS ALINAN YÖNTEMLER VE STANDARTLAR</b> .....	<b>20</b>
4.1 Değer Tanımları .....	20
4.2 Değerleme Yöntemleri .....	20
<b>5. DEĞERLEME ÇALIŞMASINDA ERİŞİLEN BİLGİ VE VERİLER</b> .....	<b>22</b>
5.1 Değerleme İşlemini Olumsuz Yönde Etkileyen veya Sınırlayan, Değere Etki Eden Faktörler .....	22
5.2 Fiyat Bilgisi Tespit Edilen Emsal Bilgileri Ve Bu Bilgilerin Kaynağı .....	22
5.3 Kullanılan Emsallerin Sanal Ortamdaki Haritalarından Çıkarılmış, Değerlemeye Konu Gayrimenkule Yakınlığını Gösteren Krokiler .....	23
5.4 Emsallerin Nasıl Dikkate Alındığına İlişkin Ayrıntılı Açıklama, Emsal Bilgilerinde Yapılan Düzeltmeler, Düzeltmelerin Yapılma Nedenine İlişkin Detaylı Açıklamalar Ve Diğer Varsayımlar.....	24
<b>6. KULLANILAN DEĞERLEME YÖNTEMLERİ</b> .....	<b>27</b>
6.1 Pazar Yaklaşımı .....	27
6.1.1 Pazar Yaklaşımını Açıklayıcı Bilgiler .....	27
6.1.2 Konu Gayrimenkulün Değerlemesi İçin Pazar Yaklaşımı Yönteminin Kullanılma Sebebi.....	27
6.1.3 Fiyat Bilgisi Tespit Edilen Emsal Bilgileri Ve Bu Bilgilerin Kaynağı.....	27
6.1.4 Kullanılan Emsallerin Sanal Ortamdaki Haritalarından Çıkarılmış, Değerlemeye Konu Gayrimenkule Yakınlığını Gösteren Krokiler .....	27
6.1.5 Emsallerin Nasıl Dikkate Alındığına İlişkin Ayrıntılı Açıklama, Emsal Bilgilerinde Yapılan Düzeltmeler, Düzeltmelerin Yapılma Nedenine İlişkin Detaylı Açıklamalar Ve Diğer Varsayımlar .....	27
6.1.6 Pazar Yaklaşımı İle Ulaşılan Sonuç .....	28
6.2 Maliyet Yaklaşımı .....	28
6.2.1 Maliyet Yaklaşımını Açıklayıcı Bilgiler .....	28
6.2.2 Konu Gayrimenkulün Değerlemesi İçin Maliyet Yaklaşımının Kullanılma Nedeni.....	28
6.2.3 Arsa Değerinin Tespitinde Kullanılan Emsal Bilgileri Ve Bu Bilgilerin Kaynağı, Yapılan Düzeltmeler, Yapılan Diğer Varsayımlar Ve Ulaşılan Sonuç .....	28
6.2.4 Yapı Maliyetleri Ve Diğer Maliyetlerin Tespitinde Kullanılan Bilgiler, Bu Bilgilerin Kaynağı Ve Yapılan Diğer Varsayımlar .....	28
6.2.5 Maliyet Yaklaşımı İle Ulaşılan Sonuç .....	28
6.3 Gelir Yaklaşımı .....	28
6.3.1 Gelir Yaklaşımını Açıklayıcı Bilgileri .....	28
6.3.2 Konu Gayrimenkulün Değerlemesi İçin Gelir Yaklaşımının Kullanılma Nedeni .....	29
6.3.3 Nakit Giriş Ve Çıktıların Tahmin Edilmesinde Kullanılan Emsal Bilgileri, Bu Bilgilerin Kaynağı Ve Yapılan Diğer Varsayımlar.....	29
6.3.4 İndirgeme/İskonto Oranının Nasıl Hesaplandığına İlişkin Ayrıntılı Açıklama Ve Gerekçeler.....	29
6.3.5 Gelir Yaklaşımı İle Ulaşılan Sonuç .....	29
6.4 Diğer Tespit Ve Analizler (Değerleme İşinin Gerekçesi Halinde) .....	29



6.4.1	Direkt Kapitalizasyon Yöntemi.....	29
6.4.2	Konu Gayrimenkulün Değerlemesi İçin Direkt Kapitalizasyon Yönteminin Kullanılma Nedeni.....	29
6.4.3	Kira Değerinin Belirlenmesinde Kullanılan Emsal Bilgileri Ve Bu Bilgilerin Kaynağı, Yapılan Düzeltmeler, Yapılan Diğer Varsayımlar .....	29
6.4.4	Direkt Kapitalizasyon Oranının Nasıl Hesaplandığına İlişkin Ayrıntılı Açıklama Ve Gerekçeler .....	29
6.4.5	Direkt Kapitalizasyon Yöntemi İle Ulaşılan Sonuç.....	29
6.4.6	Takdir Edilen Kira Değerleri (Analiz Ve Kullanılan Veriler).....	29
6.4.7	Hasılat Paylaşımı veya Kat Karşılığı Yöntemi ile Yapılacak Projelerde, Emsal Pay Oranları.....	30
6.4.8	Üzerinde Proje Geliştirilen Aresaların Boş Arazi ve Proje Değerleri .....	30
6.4.9	Boş Arazi Ve Geliştirilmiş Proje Değeri Analizi Ve Kullanılan Veri Ve Varsayımlar İle Ulaşılan Sonuçlar.....	30
6.4.10	En Verimli ve En İyi Kullanım Değeri Analizi .....	30
6.4.11	Müşterek Veya Bölünmüş Kısımların Değerleme Analizi.....	30
<b>7.</b>	<b>ANALİZ SONUÇLARININ DEĞERLENDİRİLMESİ ve GÖRÜŞ.....</b>	<b>31</b>
7.1	Farklı Değerleme Yöntemleri İle Analiz Sonuçlarının Uyumlaştırılması Ve Bu Amaçla İzlene Metotların Ve Nedenlerinin Açıklaması .....	31
7.2	Asgari Husus Ve Bilgilerden Raporda Yer Verilmeyenlerin Neden Yer Almadıklarının Gerekçeleri .....	31
7.3	Değerleme Konusu Arsa Veya Arazi İse, Alımından İtibaren Beş Yıl Geçmesine Rağmen Üzerinde Proje Geliştirilmesine Yönelik Herhangi Bir Tasarrufta Bulunulup Bulunulmadığına Dair Bilgi .....	31
7.4	Değerleme Konusu Üst Hakkı Veya Devre Mülk Hakkı İse, Üst Hakkı Ve Devre Mülk Hakkının Devredilebilmesine İlişkin Olarak Bu Hakları Doğuran Sözleşmelerde Özel Kanun Hükümlerinden Kaynaklananlar Hariç Herhangi Bir Sınırlama Olup Olmadığı Hakkında Bilgi .....	31
<b>8.</b>	<b>GAYRİMENKUL YATIRIM ORTAKLIĞI PORTFÖYÜ AÇISINDAN DEĞERLENDİRME.....</b>	<b>32</b>
8.1	Değerlemesi Yapılan Gayrimenkulün, Gayrimenkul Projesinin veya Gayrimenkule Bağlı Hak ve Faydaların, Gayrimenkul Yatırım Ortaklıklar Portföyüne Alınmasında Sermaye Piyasası Mevzuatı Çerçevesinde Bir Engel Olup Olmadığı Hakkında Görüş.....	32
8.1.1	Varsa, Gayrimenkul Üzerindeki Takyidat Ve İpotekler İle İlgili Görüş.....	32
8.1.1.1.1	Değerleme Konusu Gayrimenkulün, Üzerinde İpotek Veya Gayrimenkulün Değerini Doğrudan Ve Önemli Ölçüde Etkileyecek Nitelikte Herhangi Bir Takyidat Bulunması Durumları Hariç, Devredilebilmesi Konusunda Bir Sınırlamaya Tabi Olup Olmadığı Hakkında Bilgi .....	32
8.1.2	Yasal Gereklilerin Yerine Getirilip Getirilmediği Ve Mevzuat Uyarınca Alınması Gereken İzin Ve Belgelerin Tam Ve Eksiksiz Olarak Mevcut Olup Olmadığı Hakkında Görüş .....	32
8.1.3	Ruhsat Alınmış Yapılarda, Yapılan Değişikliklerin 3194 Sayılı İmar Kanunu'nun 21 İnci Maddesi Kapsamında Yeniden Ruhsat Alınmasını Gerekçeler Değişiklikler Olup Olmadığı Hakkında Bilgi .....	32
8.1.4	Gayrimenkulün Tapudaki Niteliğinin, Fıllı Kullanım Şeklinin Ve Portföye Dahil Edilme Niteliğinin Birbiriyle Uyumlu Olup Olmadığı Hakkında Görüş İle Portföye Alınmasında Herhangi Bir Sakınca Olup Olmadığı Hakkında Görüş .....	33
<b>9.</b>	<b>DİĞER.....</b>	<b>34</b>
9.1	KDV Konusu .....	34
<b>10.</b>	<b>SONUÇ.....</b>	<b>35</b>
10.1	Sorumlu Değerleme Uzmanının Sonuç Cümlesi .....	35
10.2	Nihai Değer Takdiri .....	35
<b>11.</b>	<b>EKLER.....</b>	<b>36</b>



## 1. RAPOR, ŞİRKET VE MÜŞTERİ BİLGİLERİ

### 1.1 Rapor Tarihi ve Numarası

Bu rapor, şirketimiz tarafından 30.06.2026 tarihinde 2026\_869 rapor numarası ile tanzim edilmiştir.

### 1.2 Müşteriyi Tanıcı Bilgiler ve Adresi

Bu değerlendirme raporu "Esentepe Mahallesi Büyükdere Caddesi Metrocity No: 171A İç Kapı No: 176 Şişli/İstanbul" adresinde faaliyet gösteren "Şeker Gayrimenkul Yatırım Ortaklığı A.Ş." için hazırlanmıştır.

### 1.3 Raporu Hazırlayan Kuruluş Ünvanı ve Adresi

Şirketimiz, Vera Gayrimenkul Değerleme ve Danışmanlık A.Ş. ""Altunizade Mah. Ord. Prof. Fahrettin Kerim Gökay Cad. Ekşi İş Merkezi No:12/9, Üsküdar / İstanbul" adresinde faaliyet göstermektedir. Ticaret Sicil Gazetesi'nde (22.07.2014 tarih ve 8617 sayılı) yayınlanan Şirket Ana Sözleşmesi'ne göre, Ekspertiz ve Değerlendirme olarak tanımlanan iş ve hizmetleri vermek amacıyla faaliyete geçmiştir.

Kuruluşunda 345.000 Türk Lirası olan ödenmiş sermayesi 2020 yılında 1.000.000 TL'ye yükseltilmiştir.

- Şirketimiz 03.04.2015 tarihi itibarı ile Sermaye Piyasası Kurulu'nun Lisanslı Değerleme Şirketleri listesine alınmıştır.
- Şirketimize, Bankacılık Düzenleme ve Denetleme Kurulu'nun 18.06.2015 tarih ve 1740 sayılı kararı ile "Bankalara Değerleme Hizmeti Verecek Kuruluşların Yetkilendirilmesi ve Faaliyetleri Hakkında Yönetmelik" in 11.maddesine istinaden bankalara değerlendirme hizmeti verme yetkisi verilmiştir.

### 1.4 İşin Kapsamı

Bu rapor, müşterimizin talebine istinaden gayrimenkulün Türk Lirası cinsinden Pazar Değerinin tespitine yönelik olarak; Sermaye Piyasası Kurulu'nun III-62.3 sayılı "Sermaye Piyasasında Faaliyette Bulunacak Gayrimenkul Değerleme Kuruluşları Hakkında Tebliğ" hükümleri ile aynı tebliğin ekinde yer alan "Değerleme Raporlarında Bulunması Gereken Asgari Hususlar", Kurul'un Seri III-62.1 sayılı "Sermaye Piyasasında Değerleme Standartları Hakkında Tebliği" doğrultusunda Sermaye Piyasası Kurulu Karar Organı'nın 22.06.2017 tarih ve 25/856 sayılı kararı ile uygun görülen Uluslararası Değerleme Standartları 2017 kapsamında hazırlanmıştır.

### 1.5 Raporun, Tebliğin 1 İnci Maddesinin İkinci Fıkrası Kapsamında Hazırlanıp Hazırlanmadığına İlişkin Açıklama

Rapor; Sermaye Piyasası Kurulu'nun III-62.3 sayılı tebliğin 1. maddesinin 2. fıkrası kapsamında hazırlanmıştır.

### 1.6 Rapor Türü

Bu rapor gayrimenkulün Pazar Değerinin Türk Lirası cinsinden belirlenmesi amacıyla hazırlanan değerlendirme raporudur.

### 1.7 Raporu Hazırlayanlar

Bu rapor, gayrimenkulün mahallinde yapılan incelemeler sonucunda ilgili kişi – kurum – kuruluşlardan elde edilen bilgilerden faydalanılarak hazırlanmıştır. Bu rapor, değerlendirme uzmanı Mehmet Onur ÇAKMAKLI (Lisans no:401232) ve sorumlu değerlendirme uzmanı Fatih TOSUN (Lisans no:400812) tarafından hazırlanmıştır.

### 1.8 Değerleme Tarihi

Bu rapor, 25.06.2026 ila 30.06.2026 tarihleri arasında gayrimenkullerin mahallinde ve ilgili resmi dairelerde yapılan araştırmalarda edinilen bilgiler kullanılarak hazırlanmıştır.

### 1.9 Dayanak Sözleşmesi Tarih ve Numarası

Bu rapor, "Şeker Gayrimenkul Yatırım Ortaklığı A.Ş." ile şirketimiz arasında tarafların hak ve yükümlülüklerini belirleyen 27.04.2026 tarihli ve 206.109 numaralı dayanak sözleşmesi hükümlerine bağlı kalınarak hazırlanmıştır.



## 1.10 Değerleme Konusu Gayrimenkullerin Şirketimiz Tarafından Daha Önceki Tarihlerde Yapılan Son Üç Değerlemeye İlişkin Bilgiler

### Son 3 Yıllık Değerleme Raporu Hakkında Bilgi

	Rapor - 1	Rapor - 2	Rapor- 3
Rapor Amacı	Pazar ve Kira Değeri Tespiti	Pazar ve Kira Değeri Tespiti	-
Rapor Tarihi	30.06.2025	31.12.2025	-
Rapor Numarası	2025_670	2025_1847	-
	Mehmet Onur ÇAKMAKLI (401232)	Mehmet Onur ÇAKMAKLI (401232)	
Raporu Hazırlayanlar	Fatih TOSUN (400812)	Fatih TOSUN (400812)	-
Toplam Değer (TL) (KDV hariç)	54.960.000	61.660.000	-
Toplam Değer (TL) (KDV dahil)	65.952.000	73.992.000	-
Şeker GYO A.Ş. Hisse Değeri (TL) (KDV hariç)	54.960.000	61.660.000	-
Şeker GYO A.Ş. Hisse Değeri (TL) (KDV dahil)	65.952.000	73.992.000	-

Bu rapora konu olmuş gayrimenkul için son 3 yıl içerisinde şirketimiz tarafından hazırlanan değerlendirme raporu bilgileri yukarıda paylaşılmıştır.

## 1.11 Müşteri Taleplerinin Kapsamı ve Varsa Getirilen Sınırlamalar

Müşterimiz, çalışmada konu olan gayrimenkullerin "Pazar ve Kira değerinin" belirlenmesini istemiştir. Değerleme çalışması sırasında müşteri tarafından herhangi bir sınırlama getirilmemiştir.



## 2. DEĞERLEME KONUSU GAYRİMENKULÜN YASAL DURUMUNA İLİŞKİN BİLGİLERİ

### 2.1 Gayrimenkulün Yeri, Konumu ve Tanımı

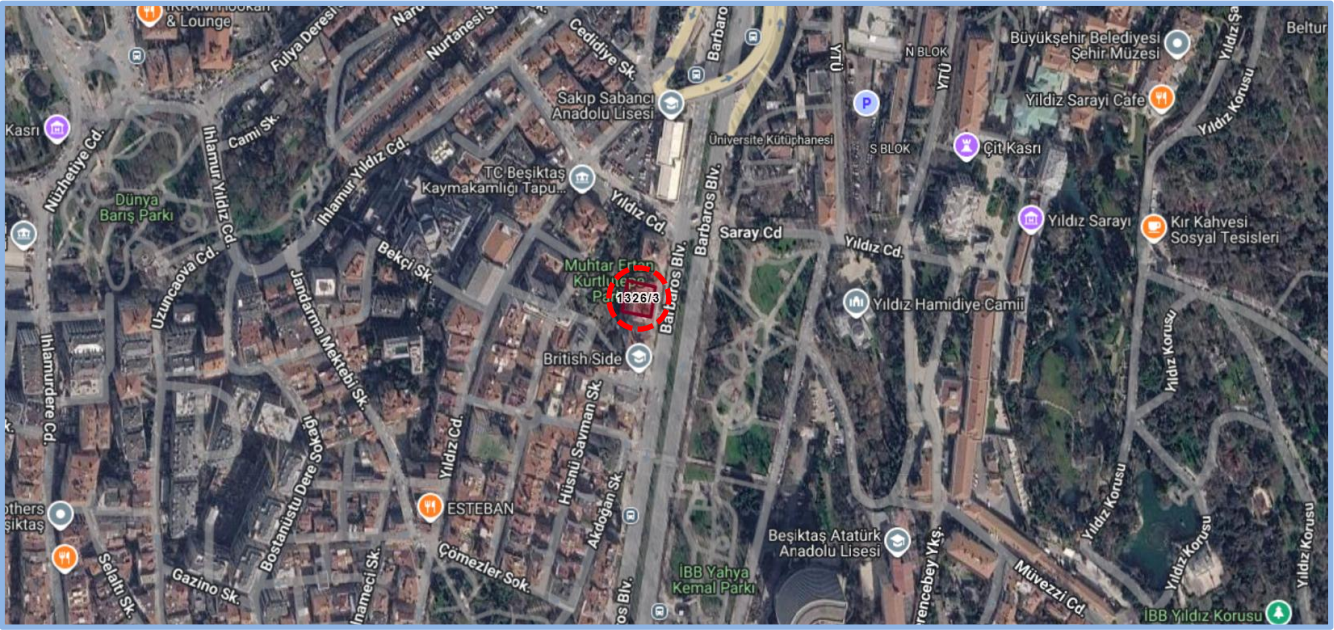
Konu gayrimenkuller İstanbul ili, Beşiktaş ilçesi, Cihannüma Mahallesi sınırları içerisinde konumlandırılmıştır. Gayrimenkul Barbaros Bulvarı üzerinde yer almaktadır.

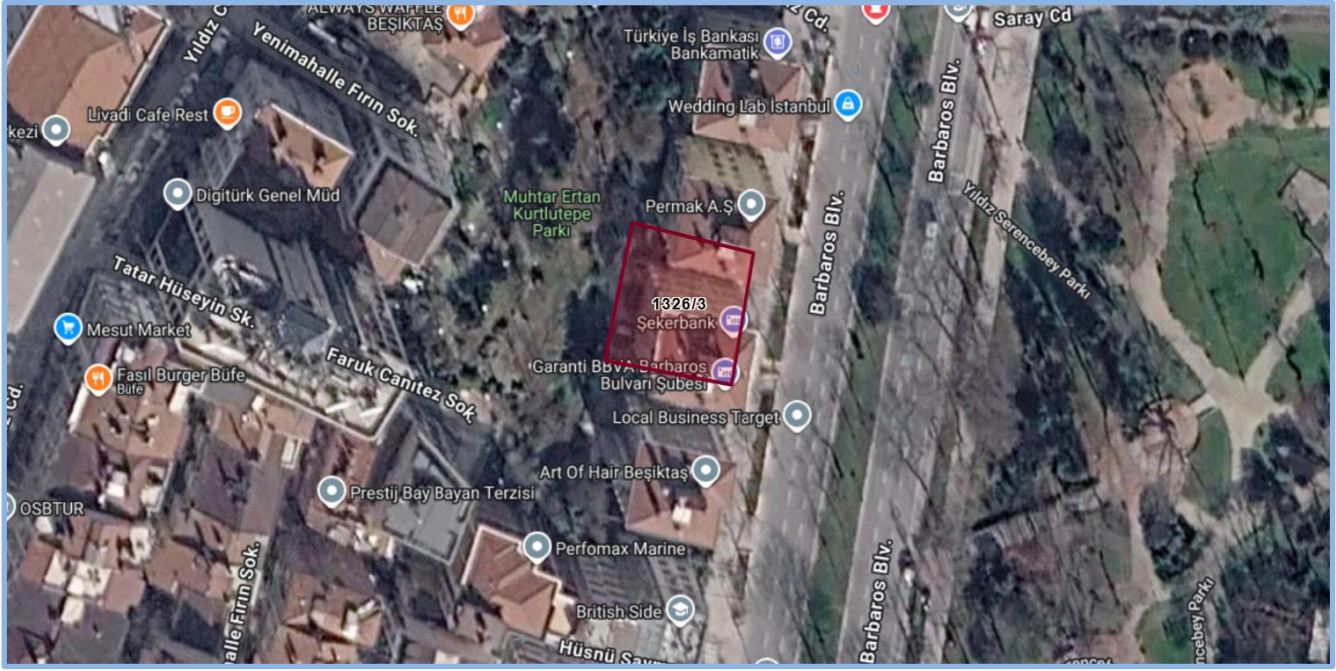
Gayrimenkullerin açık adresi:

Cihannüma Mah. Barbaros Bulv. No: 97A Beşiktaş / İstanbul (UAVT: 3906405505)

Gayrimenkulün Tanımı: 1326 ada, 3 parsel numaralı 589 m<sup>2</sup> yüzölçüme sahip, "Üç Büro ve On Meskenli Kargir Apartman" vasıflı ana gayrimenkulde bulunan 1 bağımsız bölüm numaralı "Asma Katlı Büro" nitelikli gayrimenkul Şekerbank Şubesi olarak kullanılmaktadır.

### Gayrimenkullerin Konumu





## 2.2 Gayrimenkulün Tapu Kayıtları, Plan, Proje, Ruhsat, Şema vb.Dökümanları Hakkında Bilgi

### 2.2.1 Tapu Kayıtları

#### Ana Gayrimenkullerin Tapu Bilgileri

Taşınmaz Kimlik No	İl	İlçe	Mahalle	Ada	Parsel	Yüzölçümü	Niteliği
25234168	İstanbul	Beşiktaş	Cihannüma	1326	3	589 m <sup>2</sup>	Üç Büro ve On Meskenli Kargir Apartman

#### Bağımsız Bölüm Tapu Bilgileri

B.B. No	Kat	B.B. Nitelik	Pay/Payda	Malik	Hisse	Cilt	Sahife
1	Zemin	Asma Katlı Büro	236/2517	Şeker Gayrimenkul Yatırım Ortaklığı A.Ş.	1/1	17	1649

Edinme Sebebi – Tarih/Yevmiye; Şirketlerin Unvan Değişikliği -15.01.2020 / 720

### 2.2.1.1 Tapu Kaydı İncelemesi ve Takyidat Bilgileri

Değerleme uzmanının tapu kayıtlarını inceleme çalışması, gayrimenkul mülkiyetini oluşturan hakları ve bu haklar üzerindeki kısıtlamaları tespit etmek amacı ile yapılır.

Gayrimenkule ait takyidat bilgileri, 25.06.2026 tarihli "Taşınmazlara Ait Tapu Kaydı" belgelerinden edinilmiştir. Belgeler ekte özeti aşağıda sunulmaktadır.

#### Gayrimenkullerin Tapu Kayıt Bilgileri

Beyan	Tarih	Yev.
YÖNETİM PLANI:15.06.1978( Şablon: Yönetim Planının Belirtilmesi)	-	-
İrtifak		
A H:BU PARSELİN LEHİNE 3 NOLU PARSELİN ALEYHİNE OLMAK ÜZERE KROKİSİNDE GÖSTERİLDİĞİ ÜZERE BU PARSELLERİN İÇİNE YAPILACAK BİNALARIN BATI TARAFINDA 3.00 METRE GENİŞLİĞİNDE 15.00 METRE BİNA BOYUNDA PENCERE AÇMAK ÜZERE İRTİFAK HAKKI (Şablon: Diğer İrtifak Hakkı)	24.02.1973	1568

### 2.2.1.2 Gayrimenkul ile İlgili Herhangi Bir Takyidat veya Devredilmesine İlişkin Herhangi bir Sınırlama Olup Olmadığı Hakkında Bilgi

Gayrimenkul üzerinde yer alan takyidatlar raporun "2.2.1 Tapu Kaydı İncelemesi ve Takyidat Bilgileri" bölümünde sunulmaktadır. Gayrimenkul üzerinde takyidatlarda gayrimenkulün devredilmesini sınırlayacak herhangi bir unsur bulunmamaktadır.

Gayrimenkulün tapu kayıtlarında yer alan takyidatlar ile ilgili görüşler, raporun "8.1.2 Değerleme Konusu Gayrimenkulün, Üzerinde İpotek Veya Gayrimenkulün Değerini Doğrudan Ve Önemli Ölçüde Etkileyecek Nitelikte Herhangi Bir Takyidat Bulunması Durumları Hariç, Devredilebilmesi Konusunda Bir Sınırlamaya Tabi Olup Olmadığı Hakkında Bilgi" bölümünde sunulmaktadır.



## 2.2.2 Kat İrtifakına Esas Mimari Proje İncelemesi

Taşınmaz ile ilgili "https://webtapu.tkgm.gov.tr/" adresinden online Kat İrtifakı Mimari Proje incelemesi yapılmıştır.

## 2.2.3 Kadastro İncelemesi

Değerlemeye konu gayrimenkulün konumlandığı parselin kadastral sınırları, alan ve konum tespiti "Kadastro Müdürlüğü'nde" bulunan paftalar üzerinden ve "https://parselsorgu.tkgm.gov.tr" online parsel sorgu sisteminden yapılan incelemeler suretiyle tespit edilmiştir.

## 2.3 Gayrimenkullerin ve Bulunduğu Bölgenin İmar Durumu Bilgileri

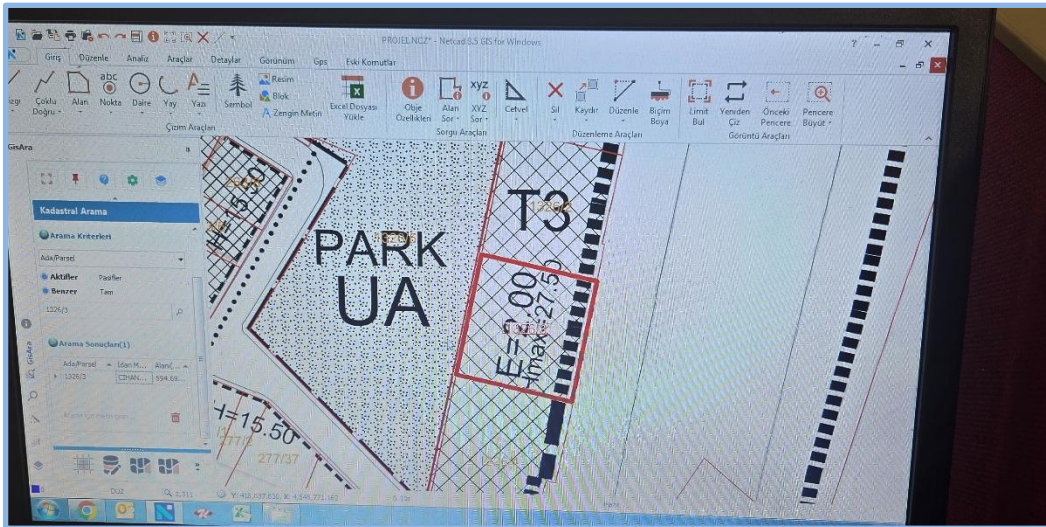
İmar yönetmelikleri arazi kullanımını ve geliştirmenin yoğunluğunu düzenlemektedir. Gayrimenkul değerlendirme uzmanı imar ve yapı yönetmeliklerini incelerken, tüm güncel yönetmelikleri ve şartnamelerde meydana gelmesi olası değişiklikleri dikkate almalıdır. İmar planları konut, ticari ve sanayi gibi genel kullanımı tanımlar ve bu kullanımlara istinaden yapılabilecek yapı yoğunluğunu belirtir.

### 2.3.1 İmar Durumu

Beşiktaş Belediyesi İmar ve Şehircilik Müdürlüğü'nden alınan şifahi bilgiye göre;

Parsel 09.08.2007 tasdik tarihli 1/1000 ölçekli Beşiktaş- Dikilitaş- Balmumcu Uygulama İmar Planı sınırları içerisinde "Ticaret ve Hizmet Alanı" lejandında kalmakta olup,

- Ayrık Nizam,
- H (Yençok): 27,50 m,
- Emsal: 2,00 şartlarına sahiptir.



Kaynak : Beşiktaş Belediyesi İmar Müdürlüğü



10.06.2026 11:23 PDF.js viewer

Beşiktaş Belediyesi  
İmar ve Şehircilik Müdürlüğü  
Sayı: E-24864664-115-4746/12194  
Tarih: 10.06.2026  
Dosya Numarası: 2026-60968

**BESİKTAŞ BELEDİYESİ**

**T.C.  
BEŞİKTAŞ BELEDİYE BAŞKANLIĞI**  
İmar ve Şehircilik Müdürlüğü

Sayı : E-24864664-115-4746/12194 10.06.2026  
Konu : Bilgi

**ŞEKER GAYRİMENKUL YATIRIM ORTAKLIĞI ANONİM ŞİRKETİ** v.k. Gül Aşlı OYMAN  
Emniyet Evleri Mah. Akar Su Cad Sk. No: 3/51  
Kağıthane-İSTANBUL

İlgi : 12.05.2026 tarihli ve 57985 sayılı dilekçeniz.

İlgi dilekçeniz ile imar planı bilgisi talep edilen, Beşiktaş İlçesi, Cihannüma Mahallesi, 1326 ada, 3 parsel sayılı yer, 16.07.2005 tasdik tarihli 1/5000 ölçekli Beşiktaş-Dikilitaş-Balmumcu Nazım İmar Planı ve 09.08.2007 tasdik tarihli 1/1000 ölçekli Beşiktaş-Dikilitaş-Balmumcu Uygulama İmar Planı ve plan notu tadilleri kapsamında, Hmax: 27.50 m (9 KAT) irtifada, E= 2.00, ayrık nizam yapılanma koşullarında "T3" lejanlı "Ticaret+Hizmet Alanları"nda kalmaktadır.

Bilgilerinize rica olunur.

Özgül KÖSE  
İmar ve Şehircilik Müdürü


Ek :1326\_3

Bu belge, güvenli elektronik imza ile imzalanmıştır.

Doğrulama Kodu: F8E823F9 Doğrulama Adresi: <https://www.turkiye.gov.tr/besiktas-belediyesi-ebya>

Adres: Beşiktaş Belediye Başkanlığı, Nispetiye Mahallesi, Aytar Caddesi,  
Başlık Sokak, No: 1 34340 Beşiktaş İSTANBUL  
Telefon No: (212) 319 42 42 Fax No: (212) 319 42 27  
İnternet Adresi: [www.besiktas.bel.tr](http://www.besiktas.bel.tr)

Bilgi için: Güliz SARAÇ  
Şehir Plancısı





### **2.3.2 Gayrimenkulün Plan, Proje, Ruhsat, Şema ve Dokümanları Hakkında Bilgiler**

Çankaya Belediyesi İmar ve Şehircilik Müdürlüğü arşivinde yapılan incelemeler sonucunda, aşağıda detayları sunulan evraklara ulaşılmıştır

#### **Tapu Müdürlüğü Arşivi**

- Taşınmaz ile ilgili "https://webtapu.tkgm.gov.tr/" adresinden online Kat İrtifakı Mimari Proje incelemesi yapılmıştır.

#### **Çankaya Belediyesi İmar ve Şehircilik Müdürlüğü Arşivi**

- 27.03.1974 tarih, 64 numaralı **Mimari Proje**
- Bila tarih 76.5-38 sayılı **Yapı Ruhsatı**
- 05.04.1978 tarih, 78/ 1568 numaralı **Yapı Kullanma İzin Belgesi**
- 04.05.2019 tarih, LDELJ314 sayılı **Yapı Kayıt Belgesi** (242,97 m<sup>2</sup> alan, 1 no.lu bağımsız bölüm için)

### **2.3.3 Değerleme Konusu Gayrimenkul ile İlgili Varsa, Son Üç Yıllık Dönemde Gerçekleşen Alım Satım İşlemlerine Ve Gayrimenkulün Hukuki Durumunda Meydana Gelen Değişikliklere (İmar Planında Meydana Gelen Değişiklikler, Kamulaştırma İşlemleri Vb.) İlişkin Bilgi**

Değerleme konusu gayrimenkulün mülkiyet durumunda son üç yıl içerisinde değişiklik olmamıştır.

Gayrimenkulün hukuki durumunda herhangi bir kısıtlılık söz konusu değildir.

Değerleme konusu gayrimenkulün konumlu olduğu parselde; Toplam yükseklik (27,50 m.) değişmemekle birlikte 2022 yılında 7 Kat olan yapılanma koşulunun 2023 yılında 9 Kata çıkarıldığı görülmektedir.

### **2.3.4 Gayrimenkul İçin Alınmış Durdurma Kararı, Yıkım Kararı, Riskli Yapı Tespiti Vb. Durumlara Dair Açıklamalar**

Değerlemeye konu gayrimenkullerle ilgili, değerlendirme tarihi itibarıyla, herhangi bir durdurma kararı, yıkım kararı veya riskli yapı kararı bulunmamaktadır.

### **2.3.5 Gayrimenkule İlişkin Olarak Yapılmış Sözleşmelere (Gayrimenkul Satış Vaadi Sözleşmeleri, Kat Karşılığı İnşaat Sözleşmeleri ve Hasılat Paylaşımı Sözleşmeler vb.) İlişkin Bilgiler**

Değerleme konusu gayrimenkuller için düzenlenmiş herhangi bir gayrimenkul satış vaadi sözleşmesi, kat karşılığı inşaat sözleşmesi ve hasılat paylaşımı sözleşmesi tarafımıza ibraz edilmemiştir.

### **2.3.6 Gayrimenkuller Ve Gayrimenkul Projeleri İçin Alınmış Yapı Ruhsatlarına, Tadilat Ruhsatlarına, Yapı Kullanım İzinlerine İlişkin Bilgiler İle İlgili Mevzuat Uyarınca Alınması Gerekli Tüm İzinlerin Alınıp Alınmadığına Ve Yasal Gerekliliği Olan Belgelerin Tam Ve Doğru Olarak Mevcut Olup Olmadığı Hakkında Bilgi**

Gayrimenkul iskanlı olup kat mülkiyetine geçerek cins tashihi yapılmış, yasal süreçleri tamamlanmıştır.

Gayrimenkulün yasal belgeleri hakkında detaylı bilgileri raporumuzun "2.3.2 Gayrimenkullerin Proje, Ruhsat, Şema Vb. Dokümanları Hakkında Bilgiler" başlığı altında sunulmaktadır.

### **2.3.7 Değerlemesi Yapılan Projeler İle İlgili Olarak, 29/6/2001 Tarih Ve 4708 Sayılı Yapı Denetimi Hakkında Kanun Uyarınca Denetim Yapan Yapı Denetim Kuruluşu (Ticaret Unvanı, Adresi Vb.) Ve Değerlemesi Yapılan Gayrimenkul ile İlgili Olarak Gerçekleştirdiği Denetimler Hakkında Bilgi**

Değerlemeye konu gayrimenkul, 29.06.2001 tarih ve 4708 sayılı Yapı Denetimi Hakkında Kanunu'na tabi değildir.

### **2.3.8 Eğer Belirli Bir Projeye İstinaden Değerleme Yapılıyorsa, Projeye İlişkin Detaylı Bilgi Ve Planların ve Söz Konusu Değerin Tamamen Mevcut Projeye İlişkin Olduğuna ve Farklı Bir Projenin Uygulanması Durumunda Bulunacak Değerin Farklı Olabileceğine İlişkin Açıklama**

Gayrimenkulün arsası üzerinde planlanan yeni bir gayrimenkul projesi bulunmamaktadır. Raporda proje değerlendirme çalışması yapılmamıştır.

### **2.3.9 Varsa, Gayrimenkulün Enerji Verimlilik Sertifikası Hakkında Bilgi**

Rapor konu gayrimenkule ait Enerji Kimlik Belgesi bulunmamaktadır.



### 3. GAYRİMENKULÜN FİZİKİ ÖZELLİKLERİ

#### 3.1 Mevcut Ekonomik Koşulların, Gayrimenkul Piyasasının Analizi, Mevcut Trendler Ve Dayanak Veriler İle Bunların Gayrimenkulün Değerine Etkileri

2026 yılının ilk çeyreğinde küresel büyüme görünümü ılımlı bir seyir izlemektedir. IMF, Nisan 2026 Dünya Ekonomik Görünüm Güncellemesi'nde küresel büyüme tahminini 2026 için %3,1 düzeyinde korurken; OECD Mart 2026 Ara Görünüm Raporu'nda küresel büyümenin %2,9'a yumuşayacağını öngörmüştür. ABD ekonomisinde dezenflasyon süreci sürmekte, FED politika faizini %4,25–4,50 bandında tutmakta; Avrupa Merkez Bankası ise Mart 2026 toplantısında politika faizinde 25 baz puanlık indirimle giderek mevduat faizini %2,50'ye çekmiştir. Şubat ayında başlayan İran savaşı ve Hürmüz Boğazı krizi nedeniyle ve ateşkes ve barış görüşmeleri doğrultusunda Brent petrol varil başına 80–120 ABD doları bandında sert dalgalı seyrini korurken, jeopolitik risk primi küresel yatırım iştahını sınırlayan temel faktör olmayı sürdürmektedir.

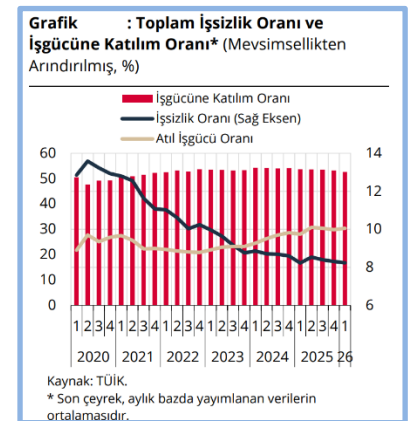
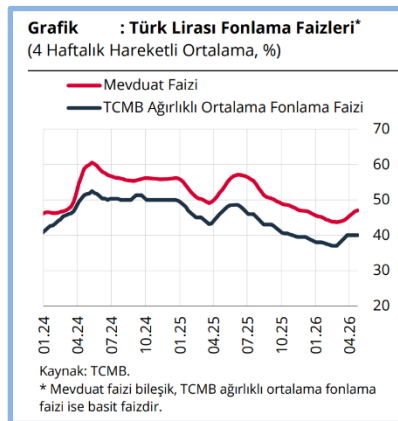
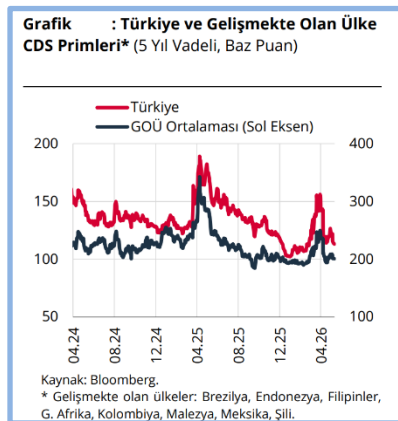
Şubat ayı sonunda başlayan ABD/İsrail-İran Savaşı sonrası enerji fiyatları keskin bir şekilde artarken küresel ekonomik görünüme ilişkin belirsizlikler yükselmiştir. Körfez ülkelerine İran tarafından yapılan misilleme saldırıları ve Hürmüz Boğazı'ndan tanker geçişinin durması ile enerji arzında aksamalar ve nakliye maliyetlerinde artışlar görülmüştür. Enerji fiyatlarındaki artışın geçtiğimiz yılın haziran ayında gerçekleşen ABD/İsrail-İran Savaşı'na kıyasla çok daha belirgin olduğu görülmektedir.

ABD'de yürürlükte olan gümrük tarifelerinin bir bölümü, yargı süreci sonrasında iptal edilmiştir. İptal edilen tarifelerin yerine yenileri getirilmiş olsa da süreç sonrasında ortalama tarife oranlarının gerilediği görülmektedir. Bu olumlu gelişmeye rağmen, artan jeopolitik riskler nedeniyle nisan ayı küresel bileşik PMI endeksi şubat ayına göre 1,6 puan gerilemiştir. Öncü göstergeler girdi maliyetlerinde artışlara ve tedarik zincirlerinde aksamalara işaret etmektedir. Mart ayında, ilgili PMI endeksi, imalat sanayinde tedarik sürelerinin uzadığını işaret ederek 2022 yılı üçüncü çeyreğinden bugüne kadar olan en düşük düzeyine gerilemiştir. Girdi fiyatları endeksindeki artış eğilimi dikkat çekicidir.

Türkiye ekonomisi 2025 yılını %3,6 büyümeye tamamlamıştır. Yılın son çeyreğinde yıllıklandırılmış büyüme %2,8 düzeyinde gerçekleşmiş, IMF, Nisan 2026 Görünümü'nde Türkiye için 2026 büyüme tahminini %3,4'e revize etmiştir (önceki tahmin %3,6 idi); OECD beklentisiyse %3,2 seviyesindedir. TÜFE yıllık bazda Aralık 2025 sonunda %28,5 iken Mart 2026 sonunda %27,4'e gerilemiş, aylık enflasyon serisi birinci çeyrek boyunca %2,4 (Ocak) – %2,1 (Şubat) – %1,9 (Mart) eğilimiyle yumuşama işareti vermiştir. Bu çerçevede Türkiye Cumhuriyet Merkez Bankası, 2026 brinci çeyrekte ölçülü bir parasal gevşeme patikasına geçmiş; Ocak 2026 PPK toplantısında politika faizini %40'tan %39'a, Mart toplantısında ise %39'dan %37'ye indirmiştir (2025 dördüncü çeyrek itibarıyla %38 seviyesindeydi). Gecelik borç verme faizi %41,50'den %40,00'a, borçlanma faizi %37,00'den %35,50'ye çekilmiştir.

Gelişmekte olan ülkelere sermaye akımları birinci çeyrek boyunca ılımlı pozitif seyrini korumuş; JP Morgan EMBI spread'leri 310-340 baz puan bandında yataylaşmıştır. Uluslararası yatırımcıların Türkiye'deki sabit getirili varlıklara portföy girişleri birinci çeyrek boyunca net pozitif kalırken, borsa tarafında yabancı payı %35 seviyesinin hafif altında seyretmiştir. Küresel emlak ve emtia piyasalarında önemli bir yapısal şok gözlenmemiş; altın fiyatlarındaki yıllık bazda yüksek seyreden prim ise dolarizasyon dinamiklerine yatay etki etmektedir.

ABD/İsrail-İran Savaşı'nın etkisiyle finansal piyasalarda yüksek oynaklık gözlenmiş ve başta emtia piyasaları olmak üzere finansal piyasalarda belirsizlik artmıştır. Bu durum, finansal varlık fiyatlamalarının ve portföy hareketlerinin seyrinde etkili olmuştur. Türkiye CDS primi, artan belirsizlikle beraber GOÜ risk primlerine benzer biçimde yükselerek, 11 Mayıs itibarıyla 226 baz puan seviyesine gelmiştir. TCMB brüt uluslararası rezervleri, 52,7 milyar ABD doları azalarak 165,5 milyar ABD doları seviyesine gerilemiştir.



2025 yılının dördüncü çeyreğinde yıllık ve çeyreklik bazda büyüme oranları gerilemiş, iktisadi faaliyet potansiyelinin altında bir büyüme kaydetmiştir. Dördüncü çeyrekte Gayri Safi Yurt İçi Hasıla (GSYH), yıllık bazda yüzde 3,4, çeyreklik bazda ise yüzde 0,4 oranında artmıştır. ZEL tüketim ve toplam yatırımlar yıllık büyümeye pozitif katkı vermiştir. Çeyreklik bazda ise özel tüketimde artış olurken toplam yatırımlar sınırlı olarak gerilemiştir. Söz konusu dönemde, mal ve hizmet ithalatında artış, ihracatında ise düşüş gerçekleşmiştir. Böylelikle net ihracatın çeyreklik büyümeye katkısı negatif yönde olmuştur. Bu çerçevede, iktisadi faaliyet, son çeyrekte hız kesmeye devam ederek potansiyelinin altında bir büyüme sergilemiştir. 2025 yılı genelinde ise büyüme yüzde 3,6 oranında gerçekleşmiştir. Özel tüketimin yıllık büyümeye verdiği katkı sınırlı olarak gerilemiş, yatırımların katkısı artmış, net ihracat ise büyümeyi sınırlamıştır.

2026 yılının ilk çeyreğine ilişkin göstergeler iktisadi faaliyette ivme kaybına işaret etmekte, talep koşullarının dezenflasyon sürecine verdiği desteğin sürdüğünü ima etmektedir. Söz konusu dönemde, altın hariç perakende satışların büyümesi bir önceki çeyreğin sınırlı üzerinde gerçekleşmiş; ancak satışlar uzun dönem eğiliminin altında seyretmeye devam etmiştir. Beyaz eşya ve otomobil satışları ilk çeyrekte azalmıştır. Aynı dönemde kartla yapılan harcamalar çeyreklik bazda sınırlı bir artış göstermekle birlikte, harcamaların çeyreklik büyümesi yavaşlamıştır. Nisan ayına ilişkin veriler, kart harcamalarındaki zayıf seyrin sürdüğüne işaret etmektedir. Tüketim harcamalarına ilişkin firma görüşmelerinden elde edilen bulgular da yurt içi satışlarda yılın ilk çeyreğinde yavaşlama olduğunu ima etmektedir. Üretim tarafında ise sanayi üretimi ilk çeyrekte yataya yakın seyretmiştir. Tipik oynaklık sergileyen sektörler dışlandığında sanayi üretimi çeyreklik bazda sınırlı olarak gerilemiştir.

**GSYH Büyüme Oranları (Bir önceki yılın aynı dönemine göre % değişim)**

2022				2023				2024				2025				2026
I	II	III	IV	I	II	III	IV	I	II	III	IV	I	II	III	IV	I
7,8	7,6	4,1	3,1	4,0	4,6	6,5	4,9	5,3	2,3	2,8	3,2	2,5	4,7	3,8	3,4	2,5

Tüketici enflasyonu nisan ayında yüzde 32,37 olarak gerçekleşmiştir. Son üç aylık dönemdeki gelişmeler alt kalem bazında değerlendirildiğinde, yıllık enflasyona enerji ve gıda grupları artırıcı yönde katkıda bulunurken temel mallar ile alkol-tütün-altın gruplarının katkısı azaltıcı yönde olmuştur. Rapor döneminde yaşanan jeopolitik gelişmeler hem belirsizliğe hem de arz şoklarına yol açarak enflasyonist baskıları artırmıştır. Yurt içi enerji fiyatları küresel enerji emtia fiyatlarındaki gelişmeler sonucu önemli ölçüde yükselmiştir. Küresel Arz Zinciri Baskı Endeksi tarihsel ortalamasının üzerinde seyrederken Hürmüz Boğazı'ndaki gelişmeler, alternatif rota arayışları nedeniyle teslimat sürelerini uzatmış, artan güvenlik riskleri sigorta primleri ve navlun maliyetlerini yükseltmiştir. Diğer taraftan, Türk lirasında dönem boyunca gözlenen istikrarlı seyir maliyet baskılarını sınırlamıştır. Bu görünüm altında emtia kanalının etkisiyle üretici fiyatları kaynaklı maliyet baskıları güçlenmiştir.

**Enflasyon Oranları (Bir önceki yılın aynı ayına göre yıllık yüzde değişim)**

	May.25	Haz.25	Tem.25	Ağu.25	Eyl.25	Eki.25	Kas.25	Ara.25	Oca.26	Şub.26	Mar.26	Nis.26
TÜFE	35,4	35,0	33,5	33,0	33,3	32,9	31,1	30,9	30,7	31,5	30,9	32,4
Yİ-ÜFE	23,1	24,5	24,2	25,2	26,6	27,0	27,2	27,7	27,2	27,6	28,1	28,6

Enflasyon tahmini 2026 yıl sonunda yüzde 26, 2027 yıl sonunda ise yüzde 15 olarak yukarı yönlü güncellenmiştir. Enflasyonun, 2028 yıl sonunda yüzde 9'a geriledikten sonra orta vadede yüzde 5 enflasyon hedefi etrafında istikrar kazanacağı öngörülmektedir.

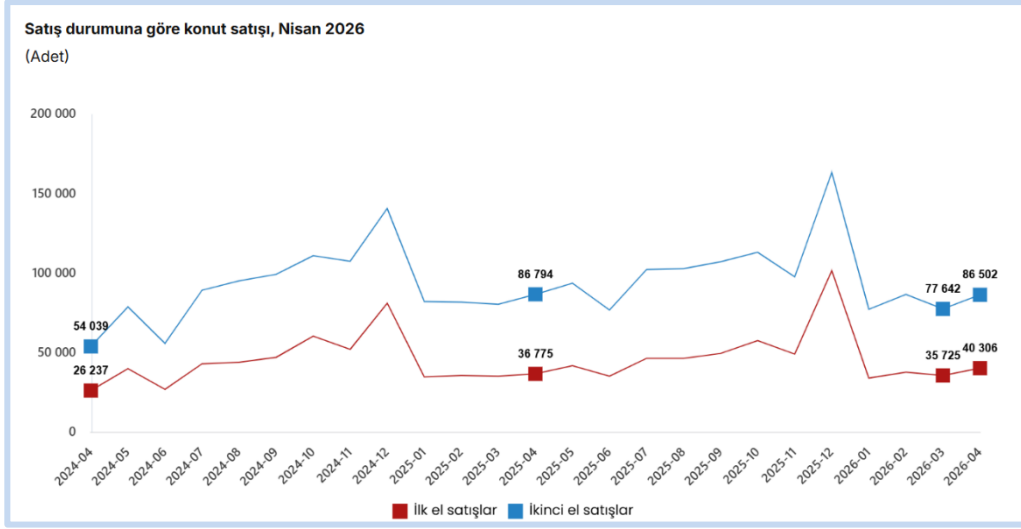
### 3.1.1 Gayrimenkul Piyasası

2026 yılının ilk çeyreği, Türkiye gayrimenkul piyasasının iki yıllık sıkılaştırma döngüsünden çıkış patikasına girdiği geçiş dönemi olarak nitelendirilebilir. Politika faizinin %38'den %37'ye indirilmesi, aylık enflasyonun Mart'ta %1,9'a çekilmesi ve ipotekli kredi maliyetlerindeki gevşeme, talep tarafında kredili alımların payını tek çeyrekte yaklaşık 7 puan artırarak toplam satışların beşte birine yaklaştırmıştır. Buna karşılık nominal fiyat artışları hâlâ enflasyonun altında kalmakta, yeni kiracı kiralari ise enflasyon üzerinde seyrederek yatırımcı açısından kira getirisini iyileştirmektedir. Yabancı satışlarındaki zayıflık ise kurun reel değerlenmesi ve uluslararası gayrimenkul pazarlama düzenlemelerinin sıkılaştırılmasının birleşik etkisidir. Sonuç olarak 2026 birinci çeyrek; hacim anlamında mevsimsel normalleşme, kompozisyon anlamında ipoteğe dönüş, değerlendirme anlamında reel düzeltmenin sonlarına yaklaşılması ve getiri anlamında kiradan sermaye kazancına kayış dönemi olmuştur.

Ülkemizde demografik etmenler (genç nüfus, evlenme/boşanma, taşınma, yurtiçi göçler ile yurtdışından göçler) ile kentleşme olgusunda yaşanan değişimlerden dolayı sürdürülebilir doğal bir konut talebi mevcuttur. Bu talep zaman zaman içinde yaşanan konjonktüre göre fazlaşıp azalabilmektedir. Ancak değişen



sosyolojik şartlar, özellikle Z kuşağında mal sahipliğinden çok kullanım eğilimini dünya genelinde artırmış görünmektedir. Diğer bir husus da konut sahipliği oranının özellikle orta gelir grubunda erişilebilirlik sorununa bağlı olarak devam ettiği. Buna karşılık başta kamu olmak üzere çeşitli kurumlar, orta gelir düzeyindeki kişilerin ev sahibi olabilmesi için çalışmalarını devam ettirmektedir.



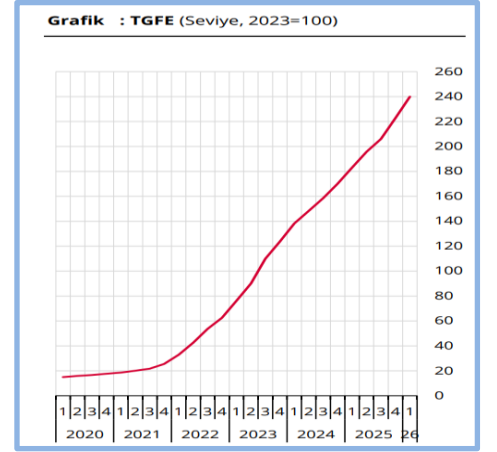
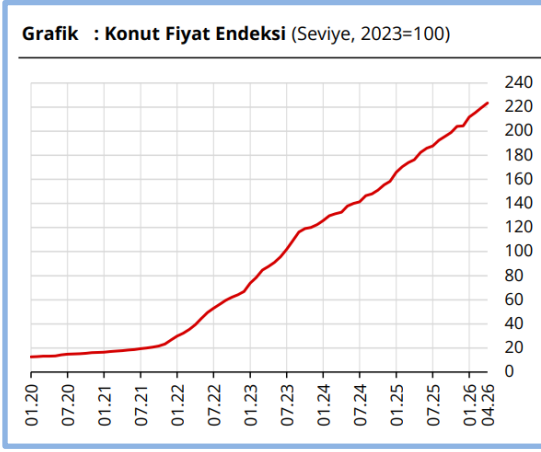
2025, Türkiye konut piyasasında belirgin bir toparlanmanın gerçekleştiği bir yıl olmuş; yıl genelinde toplam 1.688.910 konut satışı yapılmış, bu da 2024'e kıyasla %14,3'lük bir artışa işaret etmiştir. Aralık 2025 tek başına 254.777 satışla yılın en yüksek hacimli ayı olmuş; ipotekli satışlar aynı ayda 29.149 adet, yabancılara satış ise 2.541 adet düzeyinde gerçekleşmiştir. 2026 yılının ilk çeyreğinde toplam konut satışı 349.396 adet olarak gerçekleşmiş; bu rakam 2025 dördüncü çeyrek toplamı olan 560.183'e kıyasla %37,6 düşüğe karşılık gelmekle birlikte, söz konusu düşüşün önemli bir kısmı Aralık ayının tarihsel olarak yılın zirvesi, Ocak-Şubat'ın ise mevsimsel dip olması gerçeğiyle açıklanabilir. Mart 2026'da tek başına 113.367 adet satış gerçekleşmiş ve yıllık bazda %25,8 artış kaydedilmiştir.

Satışların kompozisyonu üç önemli eğilimi yansıtmaktadır. Birincisi, ikinci el konut piyasası 2026 birinci çeyrekte 241.817 adetle toplamın %69,2'sini oluşturarak likidite üstünlüğünü sürdürmüştür; ilk el satışlar 107.579 adetle %30,8 paya sahiptir. İkincisi, ipotekli satışlardaki dönüşüm dikkat çekicidir: 2025 dördüncü çeyrekte ipotekli satış toplamı 73.871 adet ve toplam satışın %13,2'si iken, 2026 birinci çeyrekte 71.276 adet satışla pay %20,4'e yükselmiş, Mart 2026 tek başına 25.978 ipotekli satışla yıllık %35,9'luk artış sergilemiştir. Bu yükseliş, TCMB'nin faiz indirim döngüsüne geçişiyle birlikte ticari kredi faiz oranlarındaki gevşeme ve bankaların 3 milyon TL'ye kadar olan segmentte uygun koşullu kampanyalara yönelmesinin doğrudan sonucudur. Üçüncüsü, yabancılara satış baskı altında kalmış; Mart 2026'da 1.353 adet ile yıllık -%6,7 düşüş kaydedilmiş, 2025 yılı toplamı 21.534 adet ile 2013 sonrasının en düşük seviyesine inmiştir.

Düzenleyici cephede Şubat 2026'da yürürlüğe giren Kat Mülkiyeti Kanunu değişikliği ve Kentsel Dönüşüm Başkanlığı yönetmelikleri çerçevesinde riskli yapı tespit kararlarında 50+1 kat malik çoğunluk kuralının uygulamaya alınması, dönüşüm hızını artırıcı en önemli yapısal adım olmuştur. TOKİ'nin 100.000 sosyal konut projesi kapsamında 25 Nisan 2026 tarihinde yapılması planlanan kura çekilişi, ikinci çeyrek başında sektörel beklenti oluşturan bir mihenk taşı niteliğindedir. Coğrafi dağılımda 2026 birinci çeyrekte satışların yaklaşık %17,5'i İstanbul'da, %9,8'i Ankara'da, 6,2'si İzmir'de gerçekleşmiş; Antalya, Bursa, Kocaeli ve ersin illerindeki satışlar toplam satışların yaklaşık %20'sini oluşturmuştur.

TCMB Konut Fiyat Endeksi, Mart 2026'da yıllık bazda nominal %23,8 artış kaydetmiş; ancak TÜFE'deki %27,4'lük artışın altında kalması nedeniyle reel bazda yıllık yaklaşık -%3,4 düzeyinde erime yaşanmıştır. Bu, 2021-2023 döneminde biriken reel değerlendirme fazlasının kademeli olarak düzeltilmeye devam ettiğine işaret etmektedir. TCMB Yeni Kiracı Kira Endeksi ise Mart 2026'da yıllık nominal %31,2 artışla enflasyonun yaklaşık 3,8 puan üzerinde seyretmiş ve reel bazda yaklaşık +%2,7 artış üretmiştir. Bu tablo, konut piyasasında son on iki ayın baskın teması olan "fiyatlar reel erirken kiralarda reel yükseldiği" pozitif kira getirisi dönüşümünü 2026 birinci çeyrekte de sürdürdüğünü göstermektedir; yatırımcı perspektifinden brüt kira getiri oranı ülke genelinde ortalama %5,2'den %5,8'e doğru genişlemiştir. İnşaat tarafında Şubat 2026 İnşaat Maliyet Endeksi yıllık %29,5 artış, İnşaat Üretim Endeksi ise yıllık %7,1 artış kaydetmiştir; maliyet baskısının girdi enflasyonunu aştığı bu dönemde yeni proje başlangıçlarındaki ivme kaybı sürmektedir.





Arz tarafında yapı ruhsatı ve yapı kullanma izinleri, önceki yılın gerisinde seyretmektedir. 2025 yılı genelinde verilen yapı ruhsatı yüzölçümü bir önceki yıla kıyasla yaklaşık %4,8 daralmış; yapı kullanma izin belgesi yüzölçümü ise %2,3 oranında gerilemiştir. 2026 birinci çeyrek öncü verileri, Ocak-Şubat döneminde yeni ruhsat başvurularında toparlanma sinyali verse de çimento iç satışlarındaki %1,4'lük yıllık artışın geçmiş döngülere kıyasla zayıf kaldığı, inşaat tarafının fiyat düzeltilmesi ve maliyet baskısı altında ihtiyatlı bir duruş sürdürdüğü gözlenmektedir. Bu durum, önümüzdeki 12-18 ayda yeni konut arzında sınırlı kalma beklentisini güçlendirmekte; orta vadede fiyat tabanı oluşumuna destek verecek yapısal bir unsur olarak öne çıkmaktadır.

Ticari gayrimenkul segmentinde 2026 birinci çeyrek tablosu karışiktır. A sınıfı ofis piyasasında İstanbul merkez iş alanlarında boşluk oranı %11,2 düzeyinde yataylaşmış, metrekare kira bedelleri ABD doları bazında yıllık %4-5 artış kaydetmiştir. Organize perakende segmentinde AVM ziyaret trafiği yıllık bazda hafif artış (+%2,1) gösterirken, ciro endeksi reel bazda yatay seyretmiştir. Lojistik gayrimenkul alt segmentinde Kuzey Marmara-İstanbul Havalimanı aksı başta olmak üzere depolama alanlarında boşluk oranı %4'ün altında kalmakta; bu segment yatırımcı ilgisi açısından ofis ve AVM'den ayrıışan en güçlü alt pazar olmayı sürdürmektedir.

Kaynak: TCMB Araştırma Raporları ve GYODER / Türkiye Gayrimenkul Sektörü 2026 1.Çeyrek Raporu

## 3.2 Gayrimenkulün Bulunduğu Bölgenin Analizi ve Kullanılan Veriler

### 3.2.1 İstanbul İli

İstanbul, Türkiye'de Marmara Bölgesi'nde yer alan ve İstanbul ilinin merkezi olan şehirdir. Ekonomik, tarihi ve sosyokültürel açıdan önde gelen şehirlerden biridir. Şehir, iktisadi büyüklük açısından dünyada 34. sırada yer almaktadır. Nüfuslarına göre şehirler listesinde belediye sınırları göz önüne alınarak yapılan sıralamaya göre Türkiye ve Avrupa'da birinci; dünyada ise on yedinci sıradadır.

İstanbul Türkiye'nin kuzeybatısında, Marmara kıyısı ve Boğaziçi boyunca, Haliç'i de çevreleyecek şekilde kurulmuştur. İstanbul kıtalararası bir şehir olup, Avrupa'daki bölümüne Avrupa Yakası veya Rumeli Yakası, Asya'daki bölümüne ise Anadolu Yakası veya Asya Yakası denmektedir. Tarihte ilk olarak üç tarafı Marmara Denizi, Boğaziçi ve Haliç'in sardığı bir yarımada üzerinde kurulan İstanbul'un batıdaki sınırını İstanbul Surları oluşturmaktaydı. Gelişme ve büyüme sürecinde surların her seferinde daha batıya ilerletilerek inşa edilmesiyle dört defa genişletilen şehrin 39 ilçesi vardır. Sınırları içerisinde ise büyükşehir belediyesi ile birlikte toplam 40 belediye bulunmaktadır.

Karadeniz ile Marmara Denizi'ni bağlayan ve Asya ile Avrupa'yı ayıran İstanbul Boğazı'na ev sahipliği yapması nedeniyle, İstanbul'un jeopolitik önemi oldukça yüksektir. Başlıca akarsular Riva, Kâğıthane ve Alibey dereleridir. İl toprakları az engebelidir ve en yüksek noktası Kartal ilçesindeki Aydos Tepesi'dir. İldeki başlıca doğal göller Büyükçekmece, Küçükçekmece ve Durusu gölleridir. İl ve yakın çevresinde, Karadeniz ile Akdeniz makro iklimleri arasında geçiş özellikleri görülmektedir. Hava sıcaklıkları ve yağış ortalamaları düzensiz; bitki örtüsü dengesizdir.

### 3.2.2 Beşiktaş İlçesi

Beşiktaş, İstanbul ilinin bir ilçesidir. Adını İstanbul'un en eski semtlerinden biri olan Beşiktaş semtinden almaktadır. 8,4 km uzunluğunda sahili olduğu İstanbul Boğazı'nın Rumeli yakasında yer alan ilçe batıda Şişli ve Kâğıthane, güneybatıda Beyoğlu, kuzeyde Sarıyer ilçeleriyle komşudur. Yüzölçümü 18 km<sup>2</sup>, nüfusu ise 2025 yılı ADNKS verilerine göre 165.895 kişidir.



Beşiktaş ilçesinin yeryüzü biçimleri ikili özellik taşır. İki İstanbul Boğazı'nın biçimlediği kıyı kesimi, ikincisi art bölgeler. Kıyı kesimi denize paralel uzanan yamaçlar biçimindedir. Bu yükseltiler yer yer vadilerle bölünmüş ve hemen her vadi tabanında da bir derenin yatağı oluşmuştur. Art bölgeler ise batıda Beyoğlu platosunun devamı niteliğindeki az engebeli düzlükler ile kuzeyde ve doğuda vadilerin biçimlediği küçük düzlüklerden oluşur. Yükselti eğrisine bir örnek vermek gerekirse Barbaros Bulvarı başlangıcında 1,5 m iken Zincirlikuyu'da 135 m'ye ulaşır.

Boğaziçi, Yıldız Teknik, Galatasaray ve Bahçeşehir Üniversitelerinin merkez kampüsleri, Türk Silahlı Kuvvetleri Harp Akademileri ile Beykent, Kadir Has, İstanbul Teknik ve Mimar Sinan üniversitelerinin bazı ana birimlerini bulunduran Beşiktaş İlçesi'nde 15'i özel 44 ilköğretim okulu ile 5'i anadolu lisesi, 11'i özel olmak üzere toplam 27 lise ve dengi okul bulunmaktadır. Aşiyen Müzesi, BJK Müzesi, Deniz Müzesi, Dolmabahçe Sarayı Müzesi, Yıldız Sarayı Müzesi ve İtfaiye Müzeleri yer almaktadır.

### 3.2.3 Cihannüma Mahallesi ve Gayrimenkulün Yakın Çevresi

Cihannüma, İstanbul ilinin Beşiktaş ilçesine bağlı bir mahalledir. Barbaros Bulvarı üzerinde Beşiktaş - Yıldız arasındaki yolun her iki kesimini de kapsamaktadır. Eski bir yerleşim olmasına rağmen günümüzde konutların işyerine çevrilmesiyle nüfusu hızla azalmaktadır. Conrad İstanbul Bosphorus otelinin de bulunduğu semt, Sinanpaşa, Abbasağa ve Yıldız semtleriyle komşudur.

### 3.2.4 Ulaşım

Taşınmaza ulaşım için Palanga Caddesi ile Barbaros Bulvarı kesişiminden Barbaros Bulvarı üzerinden yaklaşık 720 m ilerledikten sonra sağ tarafta kalan parsel ulaşılır. Taşınmaz çevresinde İBB Yahya Kemal Parkı, Conrad İstanbul Bosphorus Otel ve Yıldız Teknik Üniversitesi yer almaktadır.

## 3.3 Değerleme İşlemini Olumsuz Yönde Etkileyen Veya Sınırlayan Faktörler

Değerleme tarihi itibarıyla süreç tamamlanana kadar geçen sürede, değerlendirme işlemini olumsuz etkileyen veya sınırlayan herhangi bir faktör olmamıştır.

## 3.4 Gayrimenkulün Fiziki, Yapısal, Teknik ve İnşaat Özellikleri

### 3.4.1 Arsa Özellikleri

Değerlemeye konu gayrimenkul, İstanbul ili, Beşiktaş ilçesi, Cihannüma Mahallesinde yer almaktadır.

1326 ada, 3 numaralı parsel 589 m<sup>2</sup> yüzölçüme sahiptir. Kareye benzer geometrik şekle sahip arsa üzerinde bodrum, zemin, asma, 5 katlı yapı bulunmaktadır. Parselin 1 kenarı caddeye cephe olup, diğer cephesinde komşu parseller yer almaktadır. Parsel eğimli bir topoğrafyada yer almakta olup, yapı parselin büyük bir kısmı üzerinde konumlanmaktadır.

### 3.4.2 Bina Özellikleri

Değerlemeye konu parsel üzerinde yaklaşık ~47 yıllık yapı bulunmaktadır. Ana gayrimenkulün tapu kaydı niteliği "Üç Büro ve On Meskenli Kargir Apartman" dir.

Bina bodrum, zemin, asma ve 5 normal kattan oluşan betonarme yapıdır. Yapının dış duvarları kısmen alüminyum dış cephe kaplaması, kısmen sıva üzeri boyadır.

Mimari projesine göre:

Bodrum kat sığınak, kapıcı dairesi, kazan dairesi ve 2 depo hacimlerinden oluşmaktadır.

Zemin kat ortak alan (üst katlara hizmet eden giriş holü, merdiven çekirdeği) ve 3 adet asma katlı büro hacimlerinden oluşmaktadır. Şubeye ait kısmın alanı yaklaşık 140 m<sup>2</sup> dir. Mevcut durumda kat mimari projesi ile alansal olarak uyumludur, ancak iç bölümlendirmelerde kullanım ihtiyacı doğrultusunda farklılıklar oluşturulmuştur. Konu bağımsız bölümün asma katı ise mimari projesinde 71 m<sup>2</sup> iken, mevcut durumda Yapı Kayıt Belgesi ile belgelenmiş 32 m<sup>2</sup> büyüklüğe sahip galeri boşluğu kapatılmıştır. Ayrıca proje dışı kullanıma dahil edilen 42 m<sup>2</sup>'lik açık teras alanı bulunmaktadır. Yapılan büyüme ile asma kat mevcutta 103 m<sup>2</sup> (+42 m<sup>2</sup> teras) alana kavuşmuştur. Proje dışı dahil edilen teras alanına sadece kapı açıldığı için, yapılan değişikliği basit tadilatla düzeltilebileceği düşünülmektedir.

Normal katlarda her katta 2 adet mesken olacak şekilde toplam 10 adet mesken konumlanmaktadır.

Toplam İnşaat Alanı Dağılımı (m<sup>2</sup>)

Katlar	M <sup>2</sup>
Zemin Kat	140
Asma Kat	103



**Toplam (m<sup>2</sup>)****243**

Gayrimenkulün yerinde incelemeler yapılmış, gerekli ölçümler alınmış ve tespitler yapılmıştır. Yapı bakımlı durumdadır.

## Genel Özellikler

İnşaat Tarzı	:	Betonarme
Yaşı	:	~47
İnşaat Nizamı	:	Bitişik Nizam
Toplam İnşaat Alanı	:	2.493 m <sup>2</sup> (Yapı ruhsatı ve Yapı Kullanma İzin Belgesine göre),
Toplam Kat Adedi	:	8
Dış Cephe	:	Kismen Kompozit Giydirme, Kismen Sıva Üzeri Dış Cephe Boyası
Elektrik / Su / Kanalizasyon	:	Şebeke / Şebeke / Şebeke
Asansör	:	Mevcut
Otopark	:	Mevcut Değil

**3.4.3 Bağımsız Bölümlerin Özellikleri**

Zemin Katta; zeminler kısmen seramik, kısmen halı kaplama, duvarlar alçı sıva üzeri boyadır. Tavanda asma tavan uygulaması yapılmıştır. Asma tavan içi, spot armatürler ile aydınlatma sağlanmaktadır.

Asma Katta; zeminler seramik ve kısmen halı kaplama, duvarlar alçı sıva üzeri boyadır. Tavanda asma tavan uygulaması yapılmıştır. Asma tavan içi, spot armatürler ile aydınlatma sağlanmaktadır.

**3.4.4 Varsa, Mevcut Yapıyla veya İnşaatı Devam Eden Projeye İlgili Tespit Edilen Ruhsata Aykırı Durumlara İlişkin Bilgiler**

Mevcut durumda yapılan incelemelerde gayrimenkulün, onaylı mimari proje ile gabari olarak uyumlu olduğu, ruhsata aykırı durum bulunmadığı görülmüştür. Asma katta galeri boşluğuna büyüme gerçekleşmiş olup, yapılan büyüme Yapı Kayıt Belgesine konu edilmiştir.

**3.4.5 Gayrimenkulün Değerleme Tarihi İtibarıyla Hangi Amaçla Kullanıldığı, Gayrimenkul Arsa Veya Arazi İse Üzerinde Herhangi Bir Yapı Bulunup Bulunmadığı Ve Varsa, Bu Yapıların Hangi Amaçla Kullanıldığı Hakkında Bilgi**

Bina bodrum, zemin, asma ve 5 normal kattan oluşan betonarme yapıdır. Yapının zemin ve asma katında konumlu konu bağımsız bölüm banka şubesi olarak kullanılmaktadır.



## 4. DEĞERLEME ÇALIŞMALARINDA ESAS ALINAN YÖNTEMLER VE STANDARTLAR

### 4.1 Değer Tanımları

Bir gayrimenkul projesinin veya gayrimenkule bağlı hak ve faydaların belli bir tarihteki değerinin belirlenmesi amacı ile yapılan çalışmaya "değerleme", bu çalışmanın sonucunda tespit edilen kanaate ilişkin rakama ise "değer" denir.

#### **Pazar Değeri (Market Value)**

Pazar değeri, bir varlık veya yükümlülüğün, uygun pazarlama faaliyetleri sonucunda, istekli bir satıcı ve istekli bir alıcı arasında, tarafların bilgili ve basiretli bir şekilde ve zorlama altında kalmaksızın hareket ettikleri, muvazaasız bir işlem ile değerlendirme tarihi itibarıyla el değiştirmesinde kullanılması gerekli görülen tahmini tutardır.

#### **Pazar Kirası (Market Rent)**

Pazar kirası taşınmaz mülkiyet haklarının, uygun pazarlama faaliyetleri sonucunda, istekli bir kiralayan ve istekli bir kiracı arasında, tarafların bilgili ve basiretli bir şekilde ve zorlama altında kalmaksızın hareket ettikleri, muvazaasız bir işlem ile uygun kiralama şartları çerçevesinde, değerlendirme tarihi itibarıyla kiralanması sonucu elde edilecek fayda için tahmin edilmesi gerekli görülen tutardır.

#### **Makul Değer (Equitable Value)**

Makul değer, bir varlığın veya yükümlülüğün bilgili ve istekli taraflar arasında devredilmesi için, ilgili tarafların her birinin menfaatini yansıtan tahmini fiyattır.

#### **Yatırım Değeri/Bedeli (Investment Value/Worth)**

Yatırım değeri bireysel yatırım veya işletme amaçları doğrultusunda sahibi veya gelecek sahibi için bir varlığın değeridir.

#### **Sinerji Değeri (Synergistic Value)**

Sinerji değeri, iki veya daha fazla varlığın veya hakkın bir araya gelmesi sonucunda oluşan, bunların bir arada toplam değerinin, ayrı ayrı değerlerinin toplamından daha yüksek olduğu değeri ifade eder.

#### **Tasfiye Değeri (Liquidation Value)**

Tasfiye değeri, bir varlığın veya bir grup varlığın birer birer satılması sonucunda elde edilen tutardır. Tasfiye değerinin varlıkların satılabilir duruma getirilmesine ve elden çıkarma işlemine ilişkin maliyetler dikkate alınarak belirlenmesi gerekli görülmektedir. Tasfiye değeri iki farklı varsayılan kullanım dahilinde belirlenebilir:

#### **Düzenli Tasfiye (Orderly Liquidation)**

Düzenli tasfiye, bir varlık grubunun, alıcı (veya alıcıların) bulunması için makul bir süresi olan ve olduğu gibi satış yapma zorunluluğu bulunan bir satıcının tasfiye satışından elde edilebilecek değerini ifade eder.

#### **Zorunlu Satış (Forced Sale)**

"Zorunlu satış" terimi sıklıkla, bir satıcıyı satışa zorlayan koşullar içinde bulunduğu; bunun sonucunda da uygun pazarlama süresinin mümkün olmadığı ve alıcıların yeterli değerlendirme yapma imkanı bulamayabildiği durumlarda kullanılır.

#### **Gerçeğe Uygun Değer (Fair Value)**

UFRS 13'de (Uluslararası Finansal Raporlama Standartları) gerçeğe uygun değer, piyasa katılımcıları arasında ölçüm tarihinde olağan bir işlemde, bir varlığın satışından elde edilecek veya bir borcun devrinde ödenecek fiyat olarak tanımlanmaktadır.

### 4.2 Değerleme Yöntemleri

Uygun değerlendirme temeli ile tanımlanan değerlemeye ulaşmak için bir veya daha fazla değerlendirme yaklaşımı kullanılabilir. Bu Çerçevede tanımlanan ve açıklanan üç yaklaşım değerlemede kullanılan ana yaklaşımlardır. Hepsinin fiyat dengesi, yarar veya ikame beklentisi ekonomik ilkelerine dayalıdır.

#### **Pazar Yaklaşımı (Market Approach)**

Pazar yaklaşımı varlığın, fiyat bilgisi elde edilebilir olan aynı veya karşılaştırılabilir (benzer) varlıklarla karşılaştırılması suretiyle gösterge niteliğindeki değerini belirlediği yaklaşımı ifade eder.

Aşağıda yer verilen durumlarda, pazar yaklaşımının uygulanması ve bu yaklaşıma önemli ve/veya anlamlı ağırlık verilmesi gerekli görülmektedir:



- (a) değerlendirme konusu varlığın değer esasına uygun bir bedelle son dönemde satılmış olması,
- (b) değerlendirme konusu varlığın veya buna önemli ölçüde benzerlik taşıyan varlıkların aktif olarak işlem görmesi, ve/veya
- (c) önemli ölçüde benzer varlıklar ile ilgili sık yapılan ve/veya güncel gözlemlenebilir işlemlerin söz konusu olması.

Pazar yaklaşımında genellikle her biri farklı çarpanlara sahip karşılaştırılabilir varlıklardan elde edilen pazar çarpanları kullanılır. Belirlenen aralıktan uygun çarpanın seçimi niteliksel ve niceliksel faktörlerin dikkate alındığı bir değerlendirmenin yapılmasını gerektirir.

### **Gelir Yaklaşımı (Income Approach)**

Gelir yaklaşımı, gösterge niteliğindeki değer, gelecekteki nakit akışlarının tek bir cari değere dönüştürülmesi ile belirlenmesini sağlar. Gelir yaklaşımında varlığın değeri, varlık tarafından yaratılan gelirlerin, nakit akışlarının veya maliyet tasarruflarının bugünkü değerine dayanılarak tespit edilir.

Aşağıda yer verilen durumlarda, gelir yaklaşımının uygulanması ve bu yaklaşıma önemli ve/veya anlamlı ağırlık verilmesi gerekli görülmektedir:

- (a) varlığın gelir yaratma kabiliyetinin katılımcının gözüyle değeri etkileyen çok önemli bir unsur olması,
- (b) değerlendirme konusu varlıkla ilgili gelecekteki gelirin miktarı ve zamanlamasına ilişkin makul tahminler mevcut olmakla birlikte, ilgili pazar emsallerinin varsa bile az sayıda olması.

### **İndirgenmiş Nakit Akışı Yöntemi (Discounted Cash Flow Method)**

İNA yönteminde, tahmini nakit akışları değerlendirme tarihine indirgenmekte ve bu işlem varlığın bugünkü değeriyle sonuçlanmaktadır. İNA yönteminin temel adımları; değerlendirme konusu varlığın ve değerlendirme görevinin niteliğine en uygun nakit akışı türünün seçilmesi (örneğin, vergi öncesi veya vergi sonrası nakit akışları, toplam nakit akışları veya özsermayeye ait nakit akışları, reel veya nominal nakit akışları vb.), nakit akışlarının tahmin edileceği en uygun kesin sürenin varsa belirlenmesi, söz konusu süre için nakit akış tahminlerinin hazırlanması, (varsa) kesin tahmin süresinin sonundaki devam eden değerler değerlendirme konusu varlık için uygun olup olmadığı; daha sonra da, varlığın niteliğine uygun devam eden değerlerin belirlenmesi, uygun indirgeme oranının belirlenmesi ve indirgeme oranının varsa devam eden değer de dâhil olmak üzere, tahmini nakit akışlarına uygulanması şeklindedir.

### **Maliyet Yaklaşımı (Cost Approach)**

Maliyet yaklaşımı, bir alıcının, gereksiz külfet doğuran zaman, elverişsizlik, risk gibi etkenler söz konusu olmadıkça, belli bir varlık için, ister satın alma, isterse yapım yoluyla edinilmiş olsun, kendisine eşit faydaya sahip başka bir varlığı elde etme maliyetinden daha fazla ödeme yapmayacağı ekonomik ilkesinin uygulanmasıyla gösterge niteliğindeki değer belirlendiği yaklaşımdır. Bu yaklaşımda, bir varlığın cari ikame maliyetinin veya yeniden üretim maliyetinin hesaplanması ve fiziksel bozulma ve diğer biçimlerde gerçekleşen tüm yıpranma paylarının düşülmesi suretiyle gösterge niteliğindeki değer belirlenmektedir.

Aşağıda yer verilen durumlarda, maliyet yaklaşımının uygulanması ve bu yaklaşıma önemli ve/veya anlamlı ağırlık verilmesi gerekli görülmektedir:

- (a) katılımcıların değerlendirme konusu varlıkla önemli ölçüde aynı faydaya sahip bir varlığı yasal kısıtlamalar olmaksızın yeniden oluşturabilmesi ve varlığın, katılımcıların değerlendirme konusu varlığı bir an evvel kullanabilmeleri için önemli bir prim ödemeye razı olmak durumunda kalmayacakları kadar, kısa bir sürede yeniden oluşturulabilmesi,
- (b) varlığın doğrudan gelir yaratmaması ve varlığın kendine özgü niteliğinin gelir yaklaşımını veya pazar yaklaşımını olanaksız kılması, ve/veya
- (c) kullanılan değer esasının temel olarak ikame değeri örneğinde olduğu gibi ikame maliyetine dayanması.



## 5. DEĞERLEME ÇALIŞMASINDA ERİŞİLEN BİLGİ VE VERİLER

### 5.1 Değerleme İşlemini Olumsuz Yönde Etkileyen veya Sınırlayan, Değere Etki Eden Faktörler

#### SWOT Analizi

##### Güçlü Yönleri

- + Yapı kullanma izin belgesinin bulunması
- + Toplu taşıma ve özel araçlarla yüksek erişilebilirliğe sahip olması
- + Şehir merkezinde konumlu olması
- + Prestijli bölgede bulunması

##### Zayıf Yönleri

- \* Yeni deprem yönetmeliğinden önce yapılmış olması
- \* Yapının yaklaşık 47 yıllık olması

##### Fırsat

- + Talep gören bir bölgede konumlu olması

##### Tehditler

- \* Dünyada ve ülkemizde yaşanan ekonomik gelişmeler, tüm sektörleri olduğu gibi gayrimenkul sektörünü de olumsuz olarak etkilemesi,

### 5.2 Fiyat Bilgisi Tespit Edilen Emsal Bilgileri Ve Bu Bilgilerin Kaynağı

Tabloda emsal olarak belirtilen veriler; gayrimenkulün bölgesinde yapılan şifahi saha araştırmaları sırasında emlak alım satımında aracılık yapan kişilerle yapılan şifahi görüşmeler ve internet araştırmaları ile derlenmiştir.

Konu gayrimenkul mevcutta banka şubesi olarak kullanılmaktadır. Bu sebeple yakın bölgelerdeki benzer Dükkan kullanımlı gayrimenkullerin satışları ve kiralama emsalleri araştırılmış olup, olumlu ve olumsuz özelliklerine göre analiz edilmiştir.

No	Konum	Kat	Beyan Edilen Alanı (m <sup>2</sup> )	Tahmin Edilen Alanı (m <sup>2</sup> )	Beyan Edilen Fiyatı (TL)	Beyan Edilen Fiyatı (TL/m <sup>2</sup> )	*Tahmin Edilen Fiyatı (TL/m <sup>2</sup> )	Olumlu / Olumsuz Özellikleri
1	Barbaros Bulvarı	B + Z + A	390	215	70.000.000	179.487	325.581	Konu taşınmazla aynı cadde üzerinde ancak sahile daha yakın, araç ve yaya yoğunluğunun daha fazla olduğu yerde konumlu, zemin katı 180 m <sup>2</sup> , asma katı 100 m <sup>2</sup> ve bodrum katı 110 m <sup>2</sup> olduğu beyan edilen ancak zemin katı 155 m <sup>2</sup> , asma katı 70 m <sup>2</sup> ve bodrum katı 100 m <sup>2</sup> olduğu düşünülen dükkan satılıktır. Satış fiyatı 70.000.000 TL olarak pazarlanmaktadır. Asma kat 1/2 oranında, bodrum kat 1/4 oranında zemine indirgenmiştir. Z/A: 215 m <sup>2</sup> (155/1+ 70/2+ 100/4) olarak pazarlanan dükkan satılıktır.
2	Ara Sokak	Z	40	25	6.750.000	168.750	270.000	Konu taşınmaza paralel sokak üzerinde, yaya yoğunluğunun daha düşük olduğu yerde konumlu, zemin katı 40 m <sup>2</sup> olarak pazarlanan ancak 25 m <sup>2</sup> olduğu düşünülen dükkan satılıktır. Taşınmaz 6.750.000 TL bedelle satılıktır.
3	Ara Sokak	Z	26	20	9.350.000	359.615	467.500	Konu taşınmaza yakın, ara sokak üzerinde, yaya yoğunluğunun daha düşük olduğu yerde konumlu, zemin katı 26 m <sup>2</sup> olarak pazarlanan ancak 20 m <sup>2</sup> olduğu düşünülen dükkan satılıktır. Taşınmaz 9.350.000 TL bedelle satılıktır.
4	Ara Sokak	Z	200	130	28.500.000	142.500	219.230	Konu taşınmaza paralel sokak üzerinde, yaya yoğunluğunun daha düşük olduğu yerde konumlu, zemin katı 200 m <sup>2</sup> olarak pazarlanan ancak 130 m <sup>2</sup> olduğu düşünülen dükkan satılıktır. Taşınmaz 28.500.000 TL bedelle satılıktır.
5	Ara Sokak	Z	160	140	37.000.000	231.250	264.285	Konu taşınmaza paralel sokak üzerinde, yaya yoğunluğunun daha düşük olduğu yerde konumlu, zemin katı 160 m <sup>2</sup> olarak pazarlanan ancak 140 m <sup>2</sup> olduğu düşünülen dükkan satılıktır. Taşınmaz 37.000.000 TL bedelle satılıktır.

\*Gayrimenkuller aracılık firmaları tarafından pazarlanırken, beyan edilen alanlar, mevcut bodrum, zemin, asma kat veya normal kat alanlarının toplamı üzerinden pazarlanmaktadır. Değerleme çalışmasında beyan edilen alanlar zemine indirgenerek değerlendirilmiştir. Asma katlar 1/2, bodrum katlar 1/4 oranında indirgenmiştir.



No	Konum	Kat	Beyan Edilen Alanı (m <sup>2</sup> )	Tahmin Edilen Alanı (m <sup>2</sup> )	Beyan Edilen Fiyat (TL/Ay)	Beyan Edilen Fiyat (TL/m <sup>2</sup> /Ay)	*Tahmin Edilen Fiyat (TL/m <sup>2</sup> /Ay)	Olumlu / Olumsuz Özellikleri
6	Ara Sokak	Z	90	70	60.000	666	857	Konu taşınmaza yakın konumlu ara sokak üzerinde, zemin katı 90m <sup>2</sup> olarak pazarlanan ancak 70m <sup>2</sup> olduğu düşünülen dükkan kiralıktır. Yapılan görüşmelerde taşınmazın kira bedelinin 60.000 TL olduğu beyan edilmiştir.
7	Barbaros Bulvarı	Z + A	200	115	250.000	1.250	2.173	Konu taşınmaza yakın konumlu Barbaros Bulvarı üzerinde, zemin katı 120 m <sup>2</sup> , asma katı 80 m <sup>2</sup> olarak pazarlanan ancak zemin katı 90 m <sup>2</sup> , asma katı 50 m <sup>2</sup> olduğu düşünülen dükkan kiralıktır. Yapılan görüşmelerde taşınmazın kira bedelinin 250.000 TL olduğu beyan edilmiştir. Asma kat 1/2 oranında zemine indirgenmiştir. ZİA: 115 m <sup>2</sup> (90/1 + 50/2)
8	Barbaros Bulvarı	Kısmi Zemin	70	50	80.000	1.142	1.600	Konu taşınmaza yakın konumlu Barbaros Bulvarı üzerinde, kısmi zemin katı 70m <sup>2</sup> olarak pazarlanan ancak 50 m <sup>2</sup> olduğu düşünülen dükkan kiralıktır. Yapılan görüşmelerde taşınmazın kira bedelinin 80.000 TL olduğu beyan edilmiştir.
9	İhlamurdere Caddesi	B+Z	380	245	290.000	763	1.183	Konu taşınmaza yakın konumlu İhlamurdere Caddesi üzerinde, bodrum katı 130 m <sup>2</sup> ve zemin katı 250 m <sup>2</sup> olarak pazarlanan ancak bodrum katı 100 m <sup>2</sup> ve zemin katı 220 m <sup>2</sup> olduğu düşünülen dükkan kiralıktır. Yapılan görüşmelerde taşınmazın kira bedelinin 290.000 TL olduğu beyan edilmiştir. Bodrum kat 1/4 oranında oranında zemine indirgenmiştir. ZİA: 245 ( 220/1 + 100/4 )

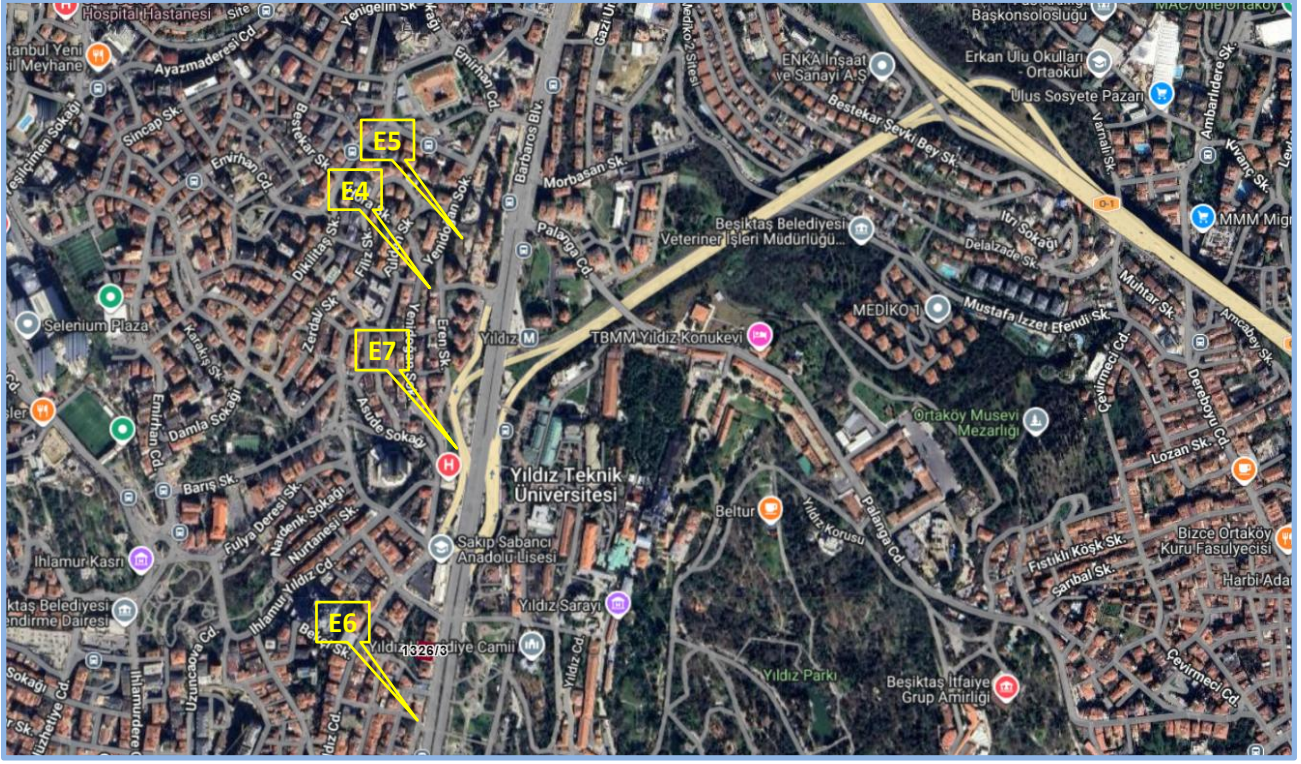
\*Gayrimenkul aracılar tarafından pazarlanırken, beyan edilen alanlar, mevcut bodrum, zemin, asma kat veya normal kat alanlarının toplamı üzerinden pazarlanmaktadır. Değerleme çalışmasında beyan edilen alanlar zemine indirgenerek değerlendirilmiştir. Bodrum katlar 1/4, asma katlar 1/2 oranında indirgenmiştir.

### 5.3 Kullanılan Emsallerin Sanal Ortamdaki Haritalarından Çıkarılmış, Değerlemeye Konu Gayrimenkule Yakınlığını Gösteren Krokiler



Emsal gayrimenkullerin konumlarını gösteren kroki





## 5.4 Emsallerin Nasıl Dikkate Alındığına İlişkin Ayrıntılı Açıklama, Emsal Bilgilerinde Yapılan Düzeltmeler, Düzeltmelerin Yapılma Nedenine İlişkin Detaylı Açıklamalar Ve Diğer Varsayımlar

Değerlemeye konu gayrimenkulün pazar değerlerinin takdiri için yakın çevrede konumlu benzer emsaller araştırılmıştır. Yapılan araştırmalarda gayrimenkul aracılık faaliyetinde bulunan kişiler ile görüşülmüş ve online gayrimenkul pazarlama site ilanları incelenmiştir. Yapılan şifahi görüşmeler ve incelemelerde, yakın zamanda satışa veya kiralamaya konu olmuş gayrimenkul hakkında kısmen bilgi edinilmiş olup, ağırlıklı olarak halihazırda piyasada satılık ve kiralık olarak pazarlanan gayrimenkullerin detayları öğrenilmiştir. Edinilen bilgiler, şirket arşivimizde bulunan diğer bilgiler ile karşılaştırılmış olup emlak pazarlama firmalarından alınan emsal bilgilerinin tutarlı oldukları görülmüştür.

Emsal araştırması yapılırken, "aynı pazar koşullarına sahip, benzer nitelikli emsaller tercih edilmesine; aynı veya çok yakın konumda yer alan emsallerin (konumda/ lokasyonda farklılıkları olan emsallerin şerefiye farklılıkları değerlemede dikkate alınmalı) tercih edilmesine; emsal gayrimenkulün fiziksel özelliklerinin dikkate alınmasına, fiziki özelliklerin (ünite tipi, kullanım büyüklüğü, yapı yaşı, inşaat kalitesi, teknik özellikleri vb. unsurlar) farklı olması durumunda emsallerin şerefiye farklılıklarının değerlemede dikkate alınmasına; tam mülkiyet devrine ilişkin emsaller [farklı mülkiyet tarzlarının (hisseli mülkiyet, üst hakkı devri, devre mülk vs.) ortaya çıkaracağı şerefiye farklılıkları değerlemede dikkate alınmasına] tercih edilmesine" dikkat edilmiştir.

Değerleme konusu gayrimenkulün bulunduğu bölgedeki emsal satış fiyatları incelendiğinde aşağıdaki bilgilere ulaşılmaktadır.

- Cade üstünde yer alan dükkanlar, ara sokakta yer alan dükkanlara göre daha yüksek bedelle satış görmektedir.
- Kapalı alanı büyüdükçe birim kira ve satış değerinde azalmalar olmaktadır.
- Satılık emsallerinin beyan edilen alan ve fiyatlara göre satış bedellerinin 168.000 TL/m<sup>2</sup> - 370.000 TL/m<sup>2</sup> aralığında olduğu tespit edilmiştir.

### **Emsallerin Karşılaştırılması**

Satılık dükkan emsalleri, olumlu/olumsuz özelliklerin göre karşılaştırılmış ve şerefiyelendirme çalışması ile uyumlu hale getirilmiştir.

Emsal gayrimenkullerden öngörülen pazarlık paylarının düşülmesi ve alan düzeltmesi uygulanması akabinde "konum, inşaat kalitesi, mimari özellik ve kullanım alanı büyüklüğü" gibi kriterlere göre şerefiyelendirilmiştir.



Emsallerin Konuma İlişkin Düzeltme Kriterinde, raporun "5.3 Kullanılan Emsallerin Sanal Ortamdaki Haritalarından Çıkarılmış, Değerlemeye Konu Gayrimenkule Yakınlığını Gösteren Krokiler" bölümünde sunulan emsal krokilerinde belirtilen konumları göz önünde bulundurularak; cepheli olduğu cadde-sokak'ın yaya-araç yoğunluğu, cadde-sokak üstü araç parkı, erişilebilirliği, merkezi konumu vb. kriterleri göz önünde bulundurularak düzeltme yapılmıştır.

Emsallerin İnşaat Kalitesine İlişkin Düzeltme Kriterinde, binanın yapılış tarzı, yapım yılı, teknik özellikleri, bakım durumu, malzeme kalitesi vb. kriterleri göz önünde bulundurularak düzeltme yapılmıştır.

Emsallerin Mimari Özelliklerine İlişkin Düzeltme Kriterinde, binanın teknik ve altyapı özellikleri, kapalı-açık otopark durumu, kattaki konumu vb. kriterleri göz önünde bulundurularak düzeltme yapılmıştır.

Emsallerin Alana İlişkin Düzeltme Kriterinde, emsallerin alanları göz önünde bulundurularak düzeltme yapılmıştır. Küçük alana sahip dükkanlar, büyük alana sahip dükkanlara göre daha yüksek birim değerlerle kiralanmakta ve satılmaktadır.

#### **Emsaller ve Değerlemeye Konu Gayrimenkul Farklılıkları:**

Emsal gayrimenkullerden bazıları, değerlendirme konusu gayrimenkule göre küçük alana sahip gayrimenkullerdir. Bu durum alana ilişkin düzeltme kriterinde göz önünde bulundurulmuştur.

1 ve 8. emsalin daha işlek konumlu olması şerefiyelendirme tablosunda olumlu olarak göz önünde bulundurulmuştur.

1 ve 9. emsallerin daha büyük alana sahip olması şerefiyelendirme tablosunda olumlu olarak göz önünde bulundurulmuştur.

2, 6 ve 8. emsaller konu taşınmaza göre daha düşük mimari özellik şerefiyesine sahiptir.

Emsal gayrimenkul, değerlendirme konusu gayrimenkule göre "Daha İyi Konumda, Daha İyi İnşaat Kalitesine Sahip, Daha İyi Mimari Özelliklere Sahip ve Daha Küçük Alana Sahip ise şerefiye negatif girilmektedir.



### **Dükkan Satış Değeri Karşılaştırması (Şerefiyelendirme)**

Karşılaştırma Tablosu – Satılık Değeri						
	E1	E2	E3	E4	E5	
Durum	Satılık	Satılık	Satılık	Satılık	Satılık	
Pazarlanan Değer (A)	70.000.000	6.750.000	9.350.000	28.500.000	37.000.000	TL
Pazarlık Payı	5%	5%	5%	5%	5%	%
Düzeltilmiş Değer (B)	66.500.000	6.412.500	8.882.500	27.075.000	35.150.000	TL
Pazarlanan Alan (C)	390	40	26	200	160	m <sup>2</sup>
Alan Düzeltmesi	81%	60%	30%	54%	14%	%
Düzeltilmiş Alan (D)	215*	25	20	130	140	m <sup>2</sup>
Düzeltilme Öncesi Değer (A/C)	179.487	168.750	359.615	142.500	231.250	TL/m <sup>2</sup>
Pazarlıklı Düzeltilmiş Değer (B/D)	309.302	256.500	444.125	208.269	251.071	TL/m <sup>2</sup>
Konuma İlişkin Düzeltme	-7%	35%	20%	45%	45%	%
İnşaat Kalitesi Düzeltmesi	0%	0%	0%	21%	0%	%
Mimari Özellik Düzeltme	0%	25%	0%	0%	0%	%
Alana İlişkin Düzeltme	20%	-25%	-25%	0%	0%	%
Toplam Düzeltme	13%	35%	-5%	66%	45%	%

Şerefiye Uygulanmış Değer Ortalaması	349.512	346.275	421.919	345.727	364.054	TL/m <sup>2</sup>
			365.497			TL/m <sup>2</sup>

Emsal taşınmaz daha iyi özelliklere sahip ise şerefiye negatif (-) girilmiştir.

\*Zemine indirgenmiş alanları ifade etmektedir.

Değerleme konusu dükkanların ortalama satış değerinin (365.497 TL/m<sup>2</sup>) ~365.500 TL/m<sup>2</sup> olabileceği görüş ve kanaatine varılmıştır.

### **Dükkan Kiralık Değeri Karşılaştırması (Şerefiyelendirme)**

Karşılaştırma Tablosu – Kira Değeri						
	E6	E7	E8	E9		
Durum	Satılık	Satılık	Satılık	Satılık		
Pazarlanan Değer (A)	60.000	250.000	80.000	290.000		TL/Ay
Pazarlık Payı	5%	25%	20%	20%		%
Düzeltilmiş Değer (B)	57.000	187.500	64.000	232.000		TL/Ay
Pazarlanan Alan (C)	90	200	70	380		m <sup>2</sup>
Alan Düzeltmesi	29%	74%	40%	55%		%
Düzeltilmiş Alan (D)	70	115*	50	245*		m <sup>2</sup>
Düzeltilme Öncesi Değer (A/C)	667	1.250	1.143	763		TL/m <sup>2</sup> /Ay
Pazarlıklı Düzeltilmiş Değer (B/D)	814	1.630	1.280	947		TL/m <sup>2</sup> /Ay
Konuma İlişkin Düzeltme	20%	0%	-5%	20%		%
İnşaat Kalitesi Düzeltmesi	0%	0%	0%	-7%		%
Mimari Özellik Düzeltme	20%	0%	15%	0%		%
Alana İlişkin Düzeltme	-10%	-5%	-20%	30%		%
Toplam Düzeltme	30%	-5%	-10%	43%		%

Şerefiye Uygulanmış Değer Ortalaması	1.059	1.755	1.224	1.523		TL/m <sup>2</sup> /Ay
			1.390,35			TL/m <sup>2</sup> /Ay

Emsal taşınmaz daha iyi özelliklere sahip ise şerefiye negatif (-) girilmiştir.

\*Zemine indirgenmiş alanları ifade etmektedir.

Değerleme konusu dükkanların ortalama kira değerinin (1.390,35 TL/m<sup>2</sup>) ~1.390 TL/m<sup>2</sup> olabileceği görüş ve kanaatine varılmıştır.



## 6. KULLANILAN DEĞERLEME YÖNTEMLERİ

Sermaye Piyasası Kurulu'nun 01.02.2017 tarih Seri III-62.1 sayılı "Sermaye Piyasasında Değerleme Standartları Hakkında Tebliğ" doğrultusunda Sermaye Piyasası Kurulu Karar Organı'nın 22.06.2017 tarih ve 25/856 sayılı kararı ile yayınlanan "Uluslararası Değerleme Standartları 2017" nin "UDS 105 Değerleme Yaklaşımları ve Yöntemleri" başlıklı 10.4. maddesinde; "Değerleme çalışmasında yer alan bilgiler ve şartlar dikkate alındığında, özellikle tek bir yöntemin doğruluğuna ve güvenilirliğine yüksek seviyede itimat duyulduğu hallerde, değerlemeyi gerçekleştirenlerin bir varlığın değerlemesi için birden fazla değerlendirme yöntemi kullanması gerekmez."belirtmesi yapılmıştır.

Tek bir yöntem ile güvenilir bir karar verilebilmesi için yeterli bulgu bulunduğundan gayrimenkulün bugünkü Pazar değerinin tespitinde; Pazar Yaklaşımı Yöntemi kullanılması uygun bulunmuştur.

### 6.1 Pazar Yaklaşımı

#### 6.1.1 Pazar Yaklaşımını Açıklayıcı Bilgiler

Pazar yaklaşımı varlığın, fiyat bilgisi elde edilebilir olan aynı veya karşılaştırılabilir (benzer) varlıklarla karşılaştırılması suretiyle gösterge niteliğindeki değer belirlendiği yaklaşımı ifade eder.

Aşağıda yer verilen durumlarda, pazar yaklaşımının uygulanması ve bu yaklaşıma önemli ve/veya anlamlı ağırlık verilmesi gerekli görülmektedir:

- değerleme konusu varlığın değer esasına uygun bir bedelle son dönemde satılmış olması,
- değerleme konusu varlığın veya buna önemli ölçüde benzerlik taşıyan varlıkların aktif olarak işlem görmesi, ve/veya
- önemli ölçüde benzer varlıklar ile ilgili sık yapılan ve/veya güncel gözlemlenebilir işlemlerin söz konusu olması.

Pazar yaklaşımında genellikle her biri farklı çarpanlara sahip karşılaştırılabilir varlıklardan elde edilen pazar çarpanları kullanılır. Belirlenen aralıktan uygun çarpanın seçimi niteliksel ve niceliksel faktörlerin dikkate alındığı bir değerlendirmenin yapılmasını gerektirir.

#### 6.1.2 Konu Gayrimenkulün Değerlemesi İçin Pazar Yaklaşımı Yönteminin Kullanılma Sebebi

Bu değerlendirme çalışmasında konu gayrimenkulün satış değerlerinin tespitinde, Pazar Yaklaşımı Yöntemi kullanılmıştır.

Pazar Yaklaşımı yönteminde, yakın dönemde pazara çıkartılmış, satılmış veya kiralanmış benzer gayrimenkuller dikkate alınarak, gayrimenkul pazar değerini etkileyebilecek bütün unsurlarla sentez oluşturularak değerlendirme yapılmıştır.

Bulunan emsaller; konum, mimari özellik, inşaat kalitesi ve büyüklük gibi kriterler dahilinde karşılaştırılmış, emlak pazarının güncel değerlendirmesi için emlak pazarlama firmaları ile görüşülmüş; kamu kurum ve kuruluşlarından da bilgi edinilmiş, ayrıca ofisimizdeki mevcut data ve bilgilerden faydalanılmıştır.

Uluslararası Değerleme Standartları UDS 105 Değerleme Yaklaşımı ve Yöntemleri Madde 20.2 maddesi'nin b ve c bentlerine göre; " değerlendirme konusu varlığın veya buna önemli ölçüde benzerlik taşıyan varlıkların aktif olarak işlem görmesi ve/veya", "önemli ölçüde benzer varlıklar ile ilgili sık yapılan ve/veya güncel gözlemlenebilir işlemlerin söz konusu olması" Pazar yaklaşımı yönteminin uygulanmasını sağlamaktadır.

Bölge genelinde yapılan incelemelerde rapor konusu gayrimenkule emsal olabilecek satılık-kiralık dükkan, işyeri emsallerinin yeterli olması ve bölgedeki fiyatların kendi içerisinde istikrarlı hareket etmesi sebebiyle pazar yaklaşımı yöntemi kullanılmıştır.

#### 6.1.3 Fiyat Bilgisi Tespit Edilen Emsal Bilgileri Ve Bu Bilgilerin Kaynağı

Raporun "Bölüm 5 Değerleme Çalışmasında Erişilen Bilgi Ve Veriler" başlığı altında sunulmaktadır.

#### 6.1.4 Kullanılan Emsallerin Sanal Ortamdaki Haritalarından Çıkarılmış, Değerlemeye Konu Gayrimenkule Yakınlığını Gösteren Krokiler

Raporun "Bölüm 5 Değerleme Çalışmasında Erişilen Bilgi Ve Veriler" başlığı altında sunulmaktadır.

#### 6.1.5 Emsallerin Nasıl Dikkate Alındığına İlişkin Ayrıntılı Açıklama, Emsal Bilgilerinde Yapılan Düzeltmeler, Düzeltmelerin Yapılma Nedenine İlişkin Detaylı Açıklamalar Ve Diğer Varsayımlar

Raporun "Bölüm 5 Değerleme Çalışmasında Erişilen Bilgi Ve Veriler" başlığı altında sunulmaktadır.



## 6.1.6 Pazar Yaklaşımı İle Ulaşılan Sonuç

Yapılan piyasa araştırmaları, değerlendirme süreci ve emsal analizinden hareketle belirtilen özellikler göz önünde bulundurularak kat bazında, erişilebilirliği, reklam kabiliyeti, büyüklüğü, konumu, kullanım uygunluğu, tavan yüksekliği, zemin kotuna göre konumu, ışık-hava alma kabiliyeti gibi özellikleri dikkate alınarak şerefiyelendirme yapılarak tespit ve takdir edilen pazar değeri aşağıdaki tablolarda belirtilmiştir.

Değerleme Tablosu –Pazar Değeri (Tam Hisse Değeri)

Kat	Kat Brüt Alanı (m <sup>2</sup> )	Değer (TL/m <sup>2</sup> )	Değer (TL)
Zemin Kat	140	365.500	51.170.000
Asma Kat	103	182.750	18.823.250
<b>Toplam (m<sup>2</sup>)</b>	<b>243</b>		69.993.250

**Toplam Yaklaşık 70.000.000 TL**

## 6.2 Maliyet Yaklaşımı

### 6.2.1 Maliyet Yaklaşımını Açıklayıcı Bilgiler

Maliyet yaklaşımı, bir alıcının, gereksiz külfet doğuran zaman, elverişsizlik, risk gibi etkenler söz konusu olmadıkça, belli bir varlık için, ister satın alma, isterse yapım yoluyla edinilmiş olsun, kendisine eşit faydaya sahip başka bir varlığı elde etme maliyetinden daha fazla ödeme yapmayacağı ekonomik ilkesinin uygulanmasıyla gösterge niteliğindeki değer belirlendiği yaklaşımdır. Bu yaklaşımda, bir varlığın cari ikame maliyetinin veya yeniden üretim maliyetinin hesaplanması ve fiziksel bozulma ve diğer biçimlerde gerçekleşen tüm yıpranma paylarının düşülmesi suretiyle gösterge niteliğindeki değer belirlenmektedir.

Aşağıda yer verilen durumlarda, maliyet yaklaşımının uygulanması ve bu yaklaşıma önemli ve/veya anlamlı ağırlık verilmesi gerekli görülmektedir:

(a) katılımcıların değerlendirme konusu varlıkla önemli ölçüde aynı faydaya sahip bir varlığı yasal kısıtlamalar olmaksızın yeniden oluşturabilmesi ve varlığın, katılımcıların değerlendirme konusu varlığı bir an evvel kullanabilmeleri için önemli bir prim ödemeye razı olmak durumunda kalmayacakları kadar, kısa bir sürede yeniden oluşturulabilmesi,

(b) varlığın doğrudan gelir yaratmaması ve varlığın kendine özgü niteliğinin gelir yaklaşımını veya pazar yaklaşımını olanaksız kılması, ve/veya

(c) kullanılan değer esasının temel olarak ikame değeri örneğinde olduğu gibi ikame maliyetine dayanması.

### 6.2.2 Konu Gayrimenkulün Değerlemesi İçin Maliyet Yaklaşımının Kullanılma Nedeni

Değerleme çalışmasında Pazar Yaklaşımı Analizi uygulanmış olup, başka yöntem uygulanmamıştır.

### 6.2.3 Arsa Değerinin Tespitinde Kullanılan Emsal Bilgileri Ve Bu Bilgilerin Kaynağı, Yapılan Düzeltmeler, Yapılan Diğer Varsayımlar Ve Ulaşılan Sonuç

Değerleme çalışmasında Pazar Yaklaşımı Analizi uygulanmış olup, başka yöntem uygulanmamıştır.

### 6.2.4 Yapı Maliyetleri Ve Diğer Maliyetlerin Tespitinde Kullanılan Bilgiler, Bu Bilgilerin Kaynağı Ve Yapılan Diğer Varsayımlar

Değerleme çalışmasında Pazar Yaklaşımı Analizi uygulanmış olup, başka yöntem uygulanmamıştır.

### 6.2.5 Maliyet Yaklaşımı İle Ulaşılan Sonuç

Değerleme çalışmasında Pazar Yaklaşımı Analizi uygulanmış olup, başka yöntem uygulanmamıştır.

## 6.3 Gelir Yaklaşımı

### 6.3.1 Gelir Yaklaşımını Açıklayıcı Bilgileri

Gelir yaklaşımı, gösterge niteliğindeki değer, gelecekteki nakit akışlarının tek bir cari değere dönüştürülmesi ile belirlenmesini sağlar. Gelir yaklaşımında varlığın değeri, varlık tarafından yaratılan gelirlerin, nakit akışlarının veya maliyet tasarruflarının bugünkü değerine dayanılarak tespit edilir.

Aşağıda yer verilen durumlarda, gelir yaklaşımının uygulanması ve bu yaklaşıma önemli ve/veya anlamlı ağırlık verilmesi gerekli görülmektedir:

(a) varlığın gelir yaratma kabiliyetinin katılımcının gözüyle değeri etkileyen çok önemli bir unsur olması,



(b) değerlendirme konusu varlıkla ilgili gelecekteki gelirin miktarı ve zamanlamasına ilişkin makul tahminler mevcut olmakla birlikte, ilgili pazar emsallerinin varsa bile az sayıda olması.

### **İndirgenmiş Nakit Akışı Yöntemi (Discounted Cash Flow Method)**

İNA yönteminde, tahmini nakit akışları değerlendirme tarihine indirgenmekte ve bu işlem varlığın bugünkü değeriyle sonuçlanmaktadır. İNA yönteminin temel adımları; değerlendirme konusu varlığın ve değerlendirme görevinin niteliğine en uygun nakit akışı türünün seçilmesi (örneğin, vergi öncesi veya vergi sonrası nakit akışları, toplam nakit akışları veya özsermayeye ait nakit akışları, reel veya nominal nakit akışları vb.), nakit akışlarının tahmin edileceği en uygun kesin sürenin varsa belirlenmesi, söz konusu süre için nakit akış tahminlerinin hazırlanması, (varsa) kesin tahmin süresinin sonundaki devam eden değerlerin değerlendirme konusu varlık için uygun olup olmadığı; daha sonra da, varlığın niteliğine uygun devam eden değerlerin belirlenmesi, uygun indirgeme oranının belirlenmesi ve indirgeme oranının varsa devam eden değer de dâhil olmak üzere, tahmini nakit akışlarına uygulanması şeklindedir.

#### **6.3.2 Konu Gayrimenkulün Değerlemesi İçin Gelir Yaklaşımının Kullanılma Nedeni**

Değerleme çalışmasında Pazar Yaklaşımı Analizi uygulanmış olup, başka yöntem uygulanmamıştır.

#### **6.3.3 Nakit Giriş Ve Çıktıların Tahmin Edilmesinde Kullanılan Emsal Bilgileri, Bu Bilgilerin Kaynağı Ve Yapılan Diğer Varsayımlar**

Değerleme çalışmasında Pazar Yaklaşımı Analizi uygulanmış olup, başka yöntem uygulanmamıştır.

#### **6.3.4 İndirgeme/İskonto Oranının Nasıl Hesaplandığına İlişkin Ayrıntılı Açıklama Ve Gerekçeler**

Değerleme çalışmasında Pazar Yaklaşımı Analizi uygulanmış olup, başka yöntem uygulanmamıştır.

#### **6.3.5 Gelir Yaklaşımı İle Ulaşılan Sonuç**

Değerleme çalışmasında Pazar Yaklaşımı Analizi uygulanmış olup, başka yöntem uygulanmamıştır.

## **6.4 Diğer Tespit Ve Analizler (Değerleme İşinin Gerektirmesi Halinde)**

### **6.4.1 Direkt Kapitalizasyon Yöntemi**

Direkt ya da doğrudan kapitalizasyon denilen ve mülkün bir yıllık stabilize getirisini baz alan yaklaşım, yeni bir yatırımcı açısından gelir üreten mülkün pazar değerini analiz etmektedir. Bir kapitalizasyon oranı elde edebilmek için karşılaştırılabilir mülklerin satış fiyatlarıyla gelirleri arasındaki ilişki incelenir. Daha sonra konu mülkün sahip olunduktan sonraki ilk yılda elde edilen yıllık faaliyet gelirine bu oran uygulanır. Elde edilen değer, benzer mülklerde aynı düzeyde getiri elde edileceği varsayımıyla, belirtilen gelir düzeyiyle garanti edilen pazar değeridir. Bu analizde "Taşınmaz Değeri = Taşınmazın Yıllık Net Geliri / Kapitalizasyon Oranı" formülünden yararlanılır.

### **6.4.2 Konu Gayrimenkulün Değerlemesi İçin Direkt Kapitalizasyon Yönteminin Kullanılma Nedeni**

Değerleme çalışmasında Pazar Yaklaşımı Analizi uygulanmış olup, başka yöntem uygulanmamıştır.

### **6.4.3 Kira Değerinin Belirlenmesinde Kullanılan Emsal Bilgileri Ve Bu Bilgilerin Kaynağı, Yapılan Düzeltmeler, Yapılan Diğer Varsayımlar**

Değerleme çalışmasında Pazar Yaklaşımı Analizi uygulanmış olup, başka yöntem uygulanmamıştır.

### **6.4.4 Direkt Kapitalizasyon Oranının Nasıl Hesaplandığına İlişkin Ayrıntılı Açıklama Ve Gerekçeler**

Değerleme çalışmasında Pazar Yaklaşımı Analizi uygulanmış olup, başka yöntem uygulanmamıştır.

### **6.4.5 Direkt Kapitalizasyon Yöntemi İle Ulaşılan Sonuç**

Değerleme çalışmasında Pazar Yaklaşımı Analizi uygulanmış olup, başka yöntem uygulanmamıştır.

### **6.4.6 Takdir Edilen Kira Değerleri (Analiz Ve Kullanılan Veriler)**

Değerleme çalışmasında kira değeri takdiri için kullanılan veriler, analizler ve diğer detaylar raporun "Bölüm 5 Değerleme Çalışmasında Erişilen Bilgi Ve Veriler" başlığı altında sunulmaktadır.

Gayrimenkul için takdir edilen Pazar Kira değeri aşağıdaki tabloda belirtilmiştir.



#### Değerleme Tablosu –Pazar Kira Değeri (Tam Hisse Değeri)

Kat	Kat Brüt Alanı (m <sup>2</sup> )	Değer (TL/m <sup>2</sup> /Ay)	Değer (TL/Ay)
Zemin Kat	140	1.390,00	194.600
Asma Kat	103	695,00	71.585
<b>Toplam (m<sup>2</sup>)</b>	<b>243</b>		<b>266.185</b>

**Toplam Yaklaşık 266.000 TL**

Şeker GYO A.Ş. hissesi toplam pazar kira değerinin **266.000 TL/Ay** olabileceği kanaatine varılmıştır.

#### **6.4.7 Hasılat Paylaşımı veya Kat Karşılığı Yöntemi ile Yapılacak Projelerde, Emsal Pay Oranları**

Bu değerlendirme raporunda, hasılat paylaşımı veya kat karşılığı inşaat yapımı yöntemleri kullanılmamıştır.

#### **6.4.8 Üzerinde Proje Geliştirilen Arsaların Boş Arazi ve Proje Değerleri**

Değerleme çalışmasında, proje değerlendirme çalışması yapılmamıştır. Rapor bina bazında pazar değeri tespiti için hazırlanmış olup, raporda boş arsa ve proje değeri tespit edilmemiştir.

#### **6.4.9 Boş Arazi Ve Geliştirilmiş Proje Değeri Analizi Ve Kullanılan Veri Ve Varsayımlar İle Ulaşılan Sonuçlar**

Değerleme çalışmasında, proje değerlendirme çalışması yapılmamıştır. Rapor bina bazında Pazar değeri tespiti için hazırlanmış olup, raporda boş arsa ve proje değeri tespit edilmemiştir.

#### **6.4.10 En Verimli ve En İyi Kullanım Değeri Analizi**

Bir varlığın en yüksek ve en iyi kullanımı, bunun üretkenliğini maksimize eden mümkün, yasal olarak izin verilebilir ve finansal olarak uygulanabilir kullanımıdır. En yüksek ve en iyi kullanım varlığın mevcut kullanımının devamı veya bir diğer alternatif kullanım için olabilir. Bu piyasa katılımcısının teklif etmeye istekli olacağı fiyatı formüle ederken, varlık için aklında olan kullanım ile belirlenir.

En yüksek ve en iyi kullanımın belirlenmesi için aşağıdakilerin dikkate alınması gerekir:

- Bir kullanımın fiziksel olarak mümkün olup olmadığını değerlendirmek için, katılımcılar tarafından makul olarak görülen noktalar,
- Yasal olarak izin verilen şartları yansıtmak için, varlığın kullanımıyla ilgili şehir planlamaları/imar durumu gibi tüm kısıtlamalar ve bu kısıtlamaların değişme olasılığı,
- Kullanımın finansal karlılık şartı bakımından, fiziksel olarak mümkün olan ve yasal olarak izin verilen alternatif bir kullanımın, tipik bir katılımcıya, varlığın alternatif kullanıma dönüştürme maliyetleri hesaba katıldıktan sonra, mevcut kullanımından elde edeceği getirinin üzerinde yeterli bir getiri üretilmeyeceği dikkate alınır.

Gayrimenkul sektörünün hukuki ve teknik açıdan en belirleyici faktörlerinden biri olan imar planları ülkemizde şehirleşme, teknolojik gelişme ve iktisadi ilerlemeye paralel bir gelişme gösterememekte ve bu revizyon eksikliği nedeniyle genelde statik bir görünüm arz etmektedirler. Söz konusu olumsuz yapının doğal bir sonucu olarak bir gayrimenkul üzerinde mali ve teknik açıdan en yüksek verimliliği sağlayacak ve bunun yanı sıra finansmanı dahi temin edilmiş en optimum seçeneğin uygulama safhasına konulamaması gibi istenmeyen vakalar sektörümüzde sık sık oluşabilmektedir. Bir başka anlatımla, ülkemiz koşullarında en iyi proje, en yüksek getiriyi sağlayan veya teknik olarak en mükemmel sonuçları sağlayan seçenek değil, aynı zamanda yasal mevzuatın gereklerini de yerine getiren projedir.

Ülkemizde imar planları, şehirleşme hızına ayak uyduramamakta ve nispeten statik kalmaktadır. Bu durum, bir mülkün finansal olarak gerçekleştirilebilir ve değerlemesi yapılan mülkün en yüksek getiriyi sağlayan en verimli kullanımına yasalarca izin verilmemesine sebep olmaktadır. Sonuç olarak yasalarca izin verilmeyen ve fiziksel açıdan mümkün olmayan kullanım yüksek verimliliğe sahip en iyi kullanım olarak kabul edilemez.

Değerleme konusu gayrimenkulün konumu, çevre özellikleri, büyüklüğü, kullanım uygunluğu gibi özellikleri göz önünde bulundurulduğunda gayrimenkulün en etkin ve verimli kullanımının “**Dükkan-ofis**” olarak kullanılabileceği düşünülmektedir.

#### **6.4.11 Müşterek veya Bölünmüş Kısımların Değerleme Analizi**

Rapora konu gayrimenkulün bina özelliğinde olması sebebiyle müşterek veya bölünmüş kısımların değerlendirilmesi yapılmamıştır.



## 7. ANALİZ SONUÇLARININ DEĞERLENDİRİLMESİ ve GÖRÜŞ

### 7.1 Farklı Değerleme Yöntemleri İle Analiz Sonuçlarının Uyumlaştırılması Ve Bu Amaçla İzlenen Metotların Ve Nedenlerinin Açıklaması

gayrimenkulün mevcut durumu bugünkü pazar değerinin tespitinde; Pazar Yaklaşımı Yöntemi kullanılmıştır.

Değerleme Yöntemleri Konsolidasyonu Tablosu (Tam Hisse)

Özet Tablo		Değer (TL)
Pazar Yaklaşımı	Yapı Pazar Değeri	70.000.000
Maliyet Yaklaşımı	Yapı Pazar Değeri	Uygulanmamıştır.
Gelir Yaklaşımı	Yapı Pazar Değeri	Uygulanmamıştır.
Pazar Yaklaşımı	Yapı Pazar Kira Değeri	266.000

Pazar yaklaşımında değerlemesi yapılan mülkler, pazarda gerçekleştirilen benzer mülklerin satışlarıyla karşılaştırılmıştır. Pazarda yapılan incelemelerde konu gayrimenkul benzer kullanımda emsallere ve somut verilere ulaşılmıştır.

Pazarda yapılan incelemelerde konu gayrimenkule benzer ticari kullanımda gayrimenkulün Pazar Yaklaşımına konu edilerek değerlendirildiği gözlemlenmiştir. Bu doğrultuda rapor sonuç değeri olarak, Pazar Yaklaşımıyla hesaplanan toplam pazar değeri takdir edilmiştir. Nihai değer takdir edilirken peşin satış fiyatları esas alınmıştır.

Buna göre gayrimenkulün Şeker GYO A.Ş. hissesi toplam pazar değeri için **70.000.000-TL (Yetmiş Milyon .-Türk Lirası)** kıymet takdir edilmiştir.

### 7.2 Asgari Husus Ve Bilgilerden Raporda Yer Verilmeyenlerin Neden Yer Almadıklarının Gerekçeleri

Değerleme çalışmasında, asgari husus ve bilgilerden raporda yer verilmeyen herhangi bir madde bulunmamaktadır.

### 7.3 Değerleme Konusu Arsa Veya Arazi İse, Alımından İtibaren Beş Yıl Geçmesine Rağmen Üzerinde Proje Geliştirilmesine Yönelik Herhangi Bir Tasarrufta Bulunulup Bulunulmadığına Dair Bilgi

Rapor konusu gayrimenkul bina niteliğindedir. Boş arsa veya arazi değerlendirme çalışması yapılmamıştır.

### 7.4 Değerleme Konusu Üst Hakkı Veya Devre Mülk Hakkı İse, Üst Hakkı Ve Devre Mülk Hakkının Devredilebilmesine İlişkin Olarak Bu Hakları Doğuran Sözleşmelerde Özel Kanun Hükümlerinden Kaynaklananlar Hariç Herhangi Bir Sınırlama Olup Olmadığı Hakkında Bilgi

Üst hakkı veya devre mülk hakkı değerlendirme çalışması yapılmamıştır.



## 8. GAYRİMENKUL YATIRIM ORTAKLIĞI PORTFÖYÜ AÇISINDAN DEĞERLENDİRME

### 8.1 Değerlemesi Yapılan Gayrimenkulün, Gayrimenkul Projesinin veya Gayrimenkule Bağlı Hak ve Faydaların, Gayrimenkul Yatırım Ortaklıkları Portföyüne Alınmasında Sermaye Piyasası Mevzuatı Çerçevesinde Bir Engel Olup Olmadığı Hakkında Görüş

#### 8.1.1 Varsa, Gayrimenkul Üzerindeki Takyidat Ve İpotekler İle İlgili Görüş

28/5/2013 tarihli ve 28660 sayılı Resmi Gazete'de yayımlanmış, 23/1/2014 tarihli ve 28891 sayılı Resmi Gazete'de Gayrimenkul Yatırım Ortaklıklarına İlişkin Esaslar Tebliğinde Değişiklik Yapılmasına Dair Tebliğ ve 17/1/2017 tarihli ve 29951 sayılı Resmi Gazete'de Gayrimenkul Yatırım Ortaklıklarına İlişkin Esaslar Tebliğinde Değişiklik Yapılmasına Dair Tebliği ile değişiklik yapılmış Gayrimenkul Yatırım Ortaklıklarına İlişkin Esaslar Tebliği'nin 22. maddesinin birinci fıkrasının (c) ve (j) bentlerinde;

"(c) bendinde; Portföylerine ancak üzerinde ipotek bulunmayan veya gayrimenkulün değerini doğrudan ve önemli ölçüde etkileyecek nitelikte herhangi bir takyidat şerhi olmayan gayrimenkul ile gayrimenkule dayalı haklar dahil edilebilir. Bu hususta 30 uncu madde hükümleri saklıdır." ve "(j) bendinde; Herhangi bir şekilde, devredilebilmesi konusunda bir sınırlamaya tabi olan varlıklara ve haklara yatırım yapamazlar." denilmektedir.

Gayrimenkulün tapu kaydında yapılan incelemede, gayrimenkul üzerinde "ipotek" kaydı bulunmadığı görülmüştür.

Konu takyidatların, Gayrimenkul Yatırım Ortaklıklarına ilişkin esaslar Tebliği'nin 22. Maddesinin birinci fıkrasının (c) ve (j) bentlerinde belirtilen hükümler çerçevesinde kısıtlayıcı özellikleri olmayıp, gayrimenkulün devrine ve değerine olumsuz etkisi bulunmamaktadır.

#### 8.1.1.1 Değerleme Konusu Gayrimenkulün, Üzerinde İpotek Veya Gayrimenkulün Değerini Doğrudan Ve Önemli Ölçüde Etkileyecek Nitelikte Herhangi Bir Takyidat Bulunması Durumları Hariç, Devredilebilmesi Konusunda Bir Sınırlamaya Tabi Olup Olmadığı Hakkında Bilgi

Değerleme konusu gayrimenkulün, üzerinde ipotek veya gayrimenkulün değerini doğrudan ve önemli ölçüde etkileyecek nitelikte herhangi bir takyidat bulunması durumları hariç, gayrimenkullerin devrini sınırlayabilecek başkaca herhangi bir unsur bulunmamaktadır.

Taşınmazın tapu kaydında "Yönetim Planı" beyanı bulunmaktadır.

Açıklama: Konu takyidat gayrimenkulün devredilebilmesi konusunda bir sınırlama oluşturmamaktadır.

Taşınmazın tapu kaydında "H:bu parselin lehine 3 nolu parselin aleyhine olmak üzere krokisinde gösterildiği üzere bu parsellerin içine yapılacak binaların batı tarafında 3.00 metre genişliğinde 15.00 metre bina boyunda pencere açmak üzere irtifak hakkı" şerhi bulunmaktadır.

Açıklama: Konu takyidat gayrimenkulün devredilebilmesi konusunda bir sınırlama oluşturmamaktadır.

#### 8.1.2 Yasal Gereklilerin Yerine Getirilip Getirilmediği Ve Mevzuat Uyarınca Alınması Gereken İzin Ve Belgelerin Tam Ve Eksiksiz Olarak Mevcut Olup Olmadığı Hakkında Görüş

Konu bağımsız bölümün asma katında 32 m<sup>2</sup> büyüklüğe sahip galeri boşluğu kapatılmış olup, konu proje hilafı uygulama Yapı Kayıt Belgesi'ne konu edilmiştir. Asma kattan teras alanına çıkış yapılmış olup, proje dışı dahil edilen teras alanına sadece kapı açıldığı için, yapılan değişikliği basit tadilatla düzeltilebileceği düşünülmektedir. Yapılan incelemelerde yapının, yapı kullanma izin belgesinin bulunduğu görülmüştür. Bağımsız bölümün mimari projesiyle gabari olarak uyumlu olduğu gözlemlenmiştir.

İlgili mevzuat uyarınca değerlemeye konu 1326 ada 3 parsel üzerinde konumlandığı yapının gerekli tüm izinleri alınmış olup, yasal gerekliliği olan tüm belgeleri tam ve doğru olarak mevcuttur.

#### 8.1.3 Ruhsat Alınmış Yapılarda, Yapılan Değişikliklerin 3194 Sayılı İmar Kanunu'nun 21 İnci Maddesi Kapsamında Yeniden Ruhsat Alınmasını Gerektirir Değişiklikler Olup Olmadığı Hakkında Bilgi

Konu bağımsız bölümün asma katında 32 m<sup>2</sup> büyüklüğe sahip galeri boşluğu kapatılmış olup, konu proje hilafı uygulama Yapı Kayıt Belgesi'ne konu edilmiştir. Asma kattan teras alanına çıkış yapılmış olup, proje dışı dahil edilen teras alanına sadece kapı açıldığı için, yapılan değişikliği basit tadilatla düzeltilebileceği düşünülmektedir. Yapılan incelemelerde yapının, yapı kullanma izin belgesinin bulunduğu görülmüş olup gayrimenkulün yeniden ruhsat almasını gerektirir bir durum tespit edilmemiştir.



#### **8.1.4 Gayrimenkulün Tapudaki Niteliğinin, Fiili Kullanım Şeklinin Ve Portföye Dahil Edilme Niteliğinin Birbiriyle Uyumlu Olup Olmadığı Hakkında Görüş İle Portföye Alınmasında Herhangi Bir Sakınca Olup Olmadığı Hakkında Görüş**

(Bu Bentte, Gayrimenkul Yatırım Ortaklıkları İçin III-48.1 Sayılı "Gayrimenkul Yatırım Ortaklıklarına İlişkin Esaslar Tebliği"nin, Gayrimenkul Yatırım Fonları İçin III-52.3 Sayılı "Gayrimenkul Yatırım Fonlarına İlişkin Esaslar Tebliği"nin İlgili Maddeleri Kapsamında Ve İlgili Maddelere Atıf Yapmak Suretiyle Değerlendirme Yapılması Gereklemektedir.)

Gayrimenkul Yatırım Ortaklıklarına İlişkin Esaslar Tebliği'nin 22. maddesinin birinci fıkrasının (r) bendi; "Ortaklık portföyüne dahil edilecek gayrimenkullerin tapudaki niteliğinin, fiili kullanım şeklinin ve portföye dahil edilme niteliğinin birbiriyle uyumlu olması esastır.

Ortaklığın mülkiyetinde bulunan arsa ve araziler üzerinde metruk halde bulunan, herhangi bir gelir getirmeyen veya tapu kütüğünün beyanlar hanesinde riskli yapı olarak belirtilmiş yapıların bulunması halinde, söz konusu durumun hazırlanacak bir gayrimenkul değerlendirme raporuyla tespit ettirilmiş olması ve söz konusu yapıların yıkılacağı ve gerekmesi halinde gayrimenkulün tapudaki niteliğinde gerekli değişikliğin yapılacağı Kurula beyan edilmesi halinde ilk cümlede belirtilen şart aranmaz." şeklindedir.

Gayrimenkul Yatırım Ortaklıkları için III-48.1 sayılı "Gayrimenkul Yatırım Ortaklıklarına İlişkin Esaslar Tebliği"nin 7. Bölüm 22. Maddesi 1. Fıkrasının (a) bendi "(Değişik: RG-9/10/2020-31269) Alım satım kârı veya kira geliri elde etmek amacıyla; arsa, arazi, konut, ofis, alışveriş merkezi, otel, lojistik merkezi, depo, park, hastane ve benzeri her türlü gayrimenkulü satın alabilir, satabilir, kiralayabilir, kiraya verebilir ve satın almayı veya satmayı vaad edebilirler. Şu kadar ki münhasıran altyapı yatırım ve hizmetlerinden oluşan portföyü işletecek ortaklıklar sadece altyapı yatırım ve hizmet konusu olan gayrimenkuller ile ilgili olan işlemleri gerçekleştirebilir." ve (b) bendi "(Değişik:RG-2/1/2019-30643) Portföylerine alınacak her türlü bina ve benzeri yapılara ilişkin olarak yapı kullanma izninin alınmış ve kat mülkiyetinin tesis edilmiş olması zorunludur. Ancak, mülkiyeti tek başına ya da başka kişilerle birlikte ortaklığa ait olan otel, alışveriş merkezi, iş merkezi, hastane, ticari depo, fabrika, ofis binası ve şube gibi yapıların, tamamının veya bölümlerinin yalnızca kira geliri elde etme amacıyla kullanılması halinde, anılan yapıya ilişkin olarak yapı kullanma izninin alınması ve tapu senedinde belirtilen niteliğinin taşınmazın mevcut durumuna uygun olması yeterli kabul edilir." Ayrıca, 3/5/1985 tarihli ve 3194 sayılı İmar Kanunu'nun geçici 16'ncı maddesi kapsamında "yapı kayıt belgesi alınmış olması, bu fıkrada yer alan yapı kullanma izninin alınmış olması şartının yerine getirilmesi için yeterli kabul edilir."

Rapor konusu gayrimenkulün tapu kaydındaki niteliği "Asma Katlı Büro" olup, 1 Nolu Bağımsız Bölümün yerinde Banka Şubesi olarak kullanılsa da 04.05.2019 tarihli Yapı Kayıt Belgesi'nde Bağımsız Bölümün niteliği ticari olarak belirtildiği ve mevcutta ticari kullanımda olduğu, proje hilafı uygulamaların basit tadilat ile giderilebilecek nitelikte olması dikkate alınmış, gayrimenkullerin tapudaki niteliği ile fiili kullanım şekillerinin uyumlu olduğu görüşüne varılmıştır. Rapor konusu gayrimenkullerin sermaye piyasası mevzuatı hükümleri çerçevesinde gayrimenkul yatırım ortaklığı portföyünde "Bina-Bağımsız bölüm" başlığı altında bulunmasında, devredilmesinde (satışına) ve kiralanmasında herhangi bir sakınca olmayacağı görüş ve kanaatindeyiz."



## 9. DİĞER

### 9.1 KDV Konusu

07.07.2023 tarih 32241 sayılı Resmî Gazetede yayımlanan 7346 sayılı Cumhurbaşkanlığı Kararı ile genel KDV oranı %18'den %20'ye yükseltilmiştir. Şirket aktifinde yer alan iş yerinin kiralanması durumunda elde edilen kira geliri %20 oranında KDV'ye tabidir.

29.03.2022 tarihinde Resmi Gazete'de yayımlanan 5359 Sayılı Cumhurbaşkanlığı Kararıyla 01.04.2022 tarihinden sonra alınmış olan yapı ruhsatlarına ilişkin yapılacak konut teslimlerinde, KDV oranı, konutun net m<sup>2</sup>'sine göre kentsel dönüşüm kapsamında olup olmaması bakımından kademeli olarak belirlenmektedir.

01.04.2022 tarihinden itibaren alınmış olan inşaat yapı ruhsatlarına bağlı olarak yapılacak konut teslimlerinde aşağıdaki KDV oranları uygulanmaktadır.

#### KDV ORANLARI

İş Yeri Teslimlerinde	20%
Arsa / Arazi Teslimlerinde	10%

Konutlarda

#### A) 01.04.2022 TARİHİNDEN SONRA RUHSAT ALINMASI DURUMUNDA KDV ORANI

1) Net Alanı 150 m <sup>2</sup> ve Üzeri Konutlarda	
a) Net Alanın 150 m <sup>2</sup> 'den Fazla Olan Kısmı İçin	20%
b) Net Alanın 150 m <sup>2</sup> 'ye Kadar Olan Kısmı İçin*	10%
2) Net Alanı 150 m <sup>2</sup> 'ye Kadar Konutlarda*	10%

#### B) 01.04.2022 TARİHİNDEN ÖNCE RUHSAT ALINMASI DURUMUNDA KDV ORANI

1) Net Alanı 150 m <sup>2</sup> ve Üzeri Konutlarda	20%
2) Net Alanı 150 m <sup>2</sup> 'ye Kadar Konutlarda* / **	1%
a) 01.01.2017 Tarihi İtibarıyla Yapı Ruhsatı Alınan Durumlarda Yapı Ruhsatının Alındığı Tarihte Emlak Vergisi Yönünden Arsa Birim m <sup>2</sup> Rayiç Değeri	1.000 TL'ye kadar ise 1% 1.000 - 2.000 TL ise 10% 2.000 TL üzeri 20%
b) 01.01.2013 - 31.12.2016 Tarihlerinde Yapı Ruhsatı Alınan Durumlarda Yapı Ruhsatının Alındığı Tarihte Emlak Vergisi Yönünden Arsa Birim m <sup>2</sup> Rayiç Değeri	499 TL'ye kadar ise 1% 500 - 999 TL ise 10% 1.000 TL ve üzeri 20%
c) 01.01.2013 Tarihine Kadar Yapı Ruhsatı Alınan Durumlarda	1%

\* 16.05.2012 tarihli ve 1706 sayılı Afet Riski Altındaki Alanların Dönüştürülmesi Hakkında Kanun kapsamında rezerv yapı alanı ve riskli alan olarak belirlenen yerler ile riskli yapıların bulunduğu yerlerdeki konutlarda KDV oranı %1'dir.

\*\* Büyükşehir Belediyesi kapsamındaki illerde yer alan lüks veya birinci sınıf inşaatlarda geçerlidir. Diğer illerde ve 2. ve 3. sınıf basit inşaatlarda, konutun net alanı 150 m<sup>2</sup>'nin altında ise KDV oranı %1'dir.

Rapora konu gayrimenkuller Ticari Nitelikte olması sebebiyle KDV oranı %20 olarak belirlenmiştir.



## 10. SONUÇ

### 10.1 Sorumlu Değerleme Uzmanının Sonuç Cümlesi

Değerleme uzmanının raporda belirttiği tüm analiz, çalışma ve hususlara katılıyorum.

### 10.2 Nihai Değer Takdiri

Gayrimenkullerin konum ve fiziki durumu ile değerine etken olabilecek diğer tüm özellikleri dikkate alınmış, mevkide detaylı piyasa araştırması yapılmıştır. Ülkede son dönemde yaşadığımız ekonomik koşullar da göz önüne alınarak Vera Gayrimenkul Değerleme ve Danışmanlık A.Ş. tarafından gayrimenkulün toplam değeri aşağıdaki gibi takdir edilmiştir.

Bu değer in takdirinde aşağıdaki esaslara uyulmuştur.

- Peşin Satış Fiyatı esas alınarak, Türk Lirası üzerinden nihai değer takdiri yapılmıştır.
- Değerleme Katma Değer Vergisi hariç yapılmış ve ilgili Katma Değer Vergisi tutarı eklenerek toplam değer sunulmuştur.
- Gayrimenkul projelerinin değerlemesinde, projenin değerlendirme tarihi itibarıyla tamamlanmış kısmının arsa değeri dahil Türk Lirası üzerinden değerinin takdir edilmesi, projenin değerlendirme tarihi itibarıyla bitirilmiş olması varsayımı ile Türk Lirası üzerinden yapılacak değer takdirine ise gerekirse bilgi amaçlı olarak ayrıca yer verilmesi (Çalışmada proje değerlendirme çalışması yapılmamıştır.)

#### Değer Tablosu (30.06.2026 tarihli)

##### Tam Hisse Değeri

1 Adet Asma Katlı Büro	(KDV Hariç)	(KDV Dahil)*
<b>Pazar Değeri</b>	<b>70.000.000</b>	<b>84.000.000 TL</b>

\*% 20 KDV uygulanacağı varsayılarak bilgi amaçlı gösterilmiştir.

- Değer görüşü arsa değeri dahil Türk Lirası üzerinden belirlenmiştir.
- Bu değerlendirme raporunun 31.08.2019 tarih 30874 sayılı Resmî Gazete'de yayımlanan Sermaye Piyasasında Faaliyette Bulunacak Gayrimenkul Değerleme Kuruluşları Hakkında Tebliğ'in 1. Maddesinin 2. Fıkrası kapsamında hazırlandığını beyan ederiz.
- Bu sayfa, bu değerlendirme raporunun ayrılmaz bir parçasıdır, rapor içerisindeki detay bilgiler ile birlikte bir bütündür bağımsız kullanılamaz.
- KDV oranları güncel mevzuat kapsamında dikkate alınmıştır. Vergi Kanunlarının Katma Değer Vergisine ilişkin muafiyet, istisna ve vergi oranına ilişkin özel hükümleri dikkate alınmamıştır.
- Rapor, müşterinin münhasır kullanımı için hazırlanmış olup, müşteri ile ilgili mevzuatın gerektirdiği bilgilendirmeler ve kamu kurum-kuruluşları ile mahkemeye sunulması haricinde, ıslak imzalı raporu başka amaçlarla kullanamaz. Raporun veya raporda yer alan değerlendirme rakamlarının ya da değerlendirme faaliyetinde bulunan personelin adlarının veya mesleki niteliklerinin referans verilmesinin yasaktır. Rapor, sınırlı sayıda üretilmiş olup, hiçbir zaman Vera Gayrimenkul Değerleme ve Danışmanlık A.Ş.'nin yazılı ön izni olmadan üçüncü şahıslara dağıtım amacıyla kısmen ya da tamamen çoğaltılamaz veya kopya edilemez.
- Kanaatimizi ifade eden ekspertiz raporumuzu bilgilerinize saygı ile sunarız.

Değerleme Uzmanı

Sorumlu Değerleme Uzmanı

Mehmet Onur ÇAKMAKLI  
Lisans No:401232

Fatih TOSUN  
Lisans No: 400812



## 11. EKLER

1. Emsal Tablosu
2. Fotoğraflar
3. Tapu Örneği
4. TGKM Parsel Sorgulama Görüntüleri
5. Gayrimenkule Ait tapu Kaydı
6. İmar Durumu
7. Yapı Kullanma İzin Belgesi
8. Yapı Ruhsatı
9. Mimari Proje Görselleri
10. UAVT Sorgu Kodu
11. Gayrimenkul Değerleme Uzmanlığı Lisansları ve Tecrübe Belgeleri

