

Gayrimenkul Değerleme Raporu

Bina
(Banka Şubesi)

Eskikale Mahallesi
468 Ada 1 Parsel

Eskikale Mahallesi
Merkez / Sivas



Rapor Tarihi;
30.06.2026

Rapor No;
2026_888

Sunulan;
Şeker Gayrimenkul Yatırım Ortaklığı Anonim Şirketi

Hazırlayan;
Vera Gayrimenkul Değerleme ve Danışmanlık A.Ş.



GAYRİMENKULÜ TANITICI FOTOĞRAFLAR



Genel Görünüm



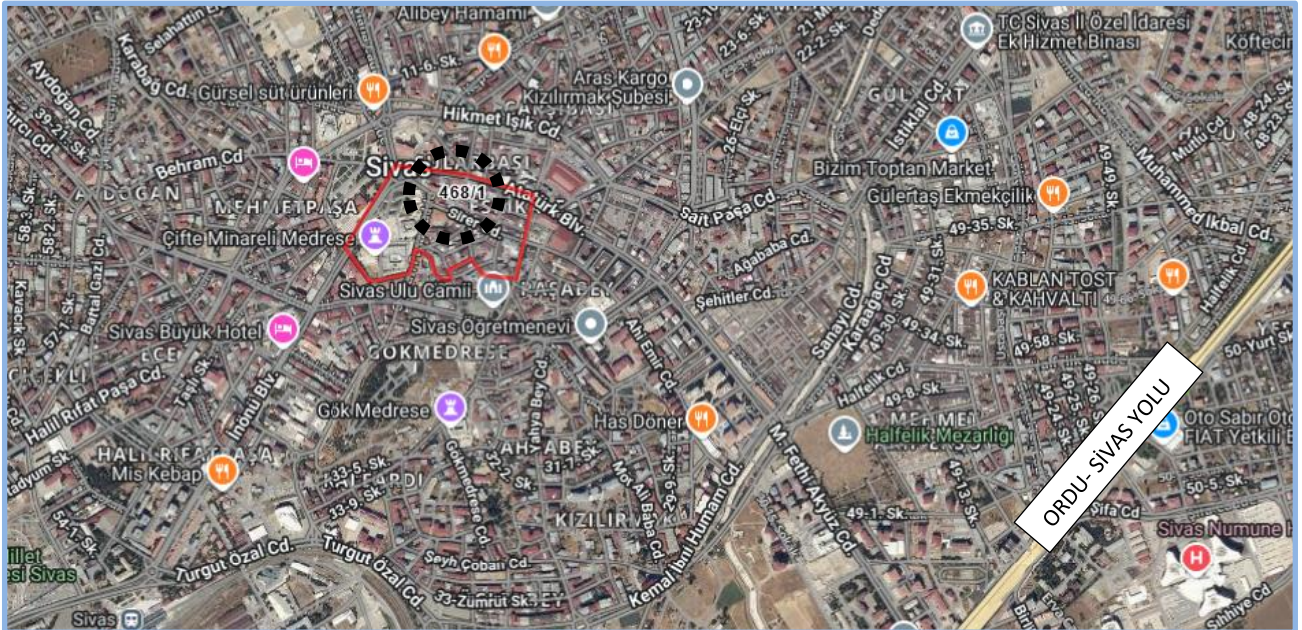
Genel Görünüm



Genel Görünüm



Genel Görünüm



Konu Gayrimenkullerin Hava Fotoğrafına Göre Konumu



Yönetici Özeti

Değerleme Raporunun İlişkin Bilgiler

Raporu Talep Eden	Şeker Gayrimenkul Yatırım Ortaklığı A.Ş.
Raporu Hazırlayan Kurum	Vera Gayrimenkul Değerleme ve Danışmanlık A.Ş.
Değerleme Tarihi	25.06.2026
Rapor Tarihi ve Numarası	30.06.2026 / 2026_888
Değerlenen Mülkiyetlerin Hakları	Tam Hissesi
Değerlemenin Amacı	Bu değerlendirme raporu, GYO portföyünde yer alan gayrimenkulün Pazar değerinin tespiti amacıyla hazırlanmıştır.

Gayrimenkule İlişkin Bilgiler

Gayrimenkullerin Kullanımı	Bina (Banka Şubesi)
Gayrimenkullerin Açık Adresi	Eskikale Mh. Bankalar Cd. No:3 Merkez / SİVAS
Tapu Kayıtları	Sivas ili, Merkez İlçesi, Eskikale mahallesi, 143.69 m ² yüzölçüme sahip, 468 ada, 1 parsel numaralı "3 Katlı Kargir Bina"
İmar Durumu	Parsel 24.04.2025 tasdik tarihli 1/1000 ölçekli Uygulama İmar Planı sınırları içerisinde "Ticaret+Turizm+Konut Alanı" lejandında kalmakta olup, Bitişik Nizam, Bodrum kat hariç 4 kat yapılaşma şartlarına sahiptir.
En Etkin ve En İyi Kullanımı	Banka Şubesi

Değer Tablosu (30.06.2026 tarihli) Tam Hisse Değeri

1 Adet Bina (Banka Şubesi)	(KDV Hariç)	(KDV Dahil)*	
Pazar Değeri	74.470.000	89.364.000	TL

* % 20 KDV uygulanacağı varsayılarak bilgi amaçlı gösterilmiştir.

Hazırlanan değerlendirme raporu için aşağıdaki hususları;

- o Raporunda sunulan bilgiler ve araştırmaların Değerleme Uzmanının bildiği ve açıkladığı kadıyla doğru olduğunu;
 - o Raporunda belirtilen analizlerin ve sonuçların sadece belirtilen varsayımlar ve koşullarla sınırlı olduğunu;
 - o Değerleme uzmanı olarak değerlendirme konusunu oluşturan gayrimenkulle herhangi bir ilişkimiz olmadığını;
 - o Rapor konusu gayrimenkulle ilgili herhangi bir önyargımızın olmadığını;
 - o Değerleme ücretimizin raporun herhangi bir bölümüne bağlı olmadığını;
 - o Değerleme çalışmalarımızı ahlaki kural ve performans standartlarına göre gerçekleştirdiğimizi;
 - o Değerleme uzmanının, gayrimenkulü kişisel olarak incelediğini;
 - o Değerleme uzmanı olarak mesleki eğitim şartlarına haiz olduğumuzu;
 - o Raporunda belirtilenlerin haricinde hiç kimsenin bu raporun hazırlanmasında mesleki bir yardımda bulunmadığını;
 - o Değerleme raporunun teminat amaçlı işlemlerde kullanılmak üzere hazırlanmamış olup Uluslararası Değerleme Standartları (IVS) kapsamında düzenlendiğini;
 - o Değerleme uzmanı olarak değerlemesi yapılan gayrimenkullerin yeri ve türü konusunda daha önceden deneyimli olduğumuzu;
- beyan ederiz.
- o Bu değerlendirme raporunun 31.08.2019 tarih 30874 sayılı Resmî Gazete'de yayımlanan Sermaye Piyasasında Faaliyette Bulunacak Gayrimenkul Değerleme Kuruluşları Hakkında Tebliğ'in 1. Maddesinin 2. Fıkrası kapsamında hazırlandığını beyan ederiz.
 - o Gayrimenkullerde zemin araştırmaları ve zemin kontaminasyonu çalışmaları, "Çevre Jeofiziği" bilim dalının profesyonel konusu içinde kalmaktadır. Şirketimizin bu konuda bir ihtisası olmayıp konu ile ilgili detaylı bir araştırma yapılmamıştır. Ancak, yerinde yapılan gözlemlerde gayrimenkullerin çevreye olumsuz bir etkisi olduğu gözlemlenmemiştir. Bu nedenle çevresel olumsuz bir etki olmadığı varsayılarak değerlendirme çalışması yapılmıştır.
 - o Bu sayfa, bu değerlendirme raporunun ayrılmaz bir parçasıdır, rapor içerisindeki detay bilgiler ile birlikte bir bütündür bağımsız kullanılamaz. Konu rapor teminat amaçlı işlemlerde kullanılmak üzere hazırlanmamış olup Uluslararası Değerleme Standartları'na göre tanzim edilmiştir.
 - o Bu değerlendirme raporu ilgili Sermaye Piyasası Mevzuatı hükümlerine göre hazırlanmıştır.

Değerleme Uzmanı

Sorumlu Değerleme Uzmanı

Mehmet Onur ÇAKMAKLI
Lisans No: 401232

Fatih TOSUN
Lisans No:400812



1.	RAPOR, ŞİRKET VE MÜŞTERİ BİLGİLERİ	6
1.1	Rapor Tarihi ve Numarası	6
1.2	Müşteriyi Tanımlayıcı Bilgiler ve Adresi	6
1.3	Raporu Hazırlayan Kuruluş Ünvanı ve Adresi	6
1.4	İşin Kapsamı	6
1.5	Raporun, Tebliğin 1 İnci Maddesinin İkinci Fıkrası Kapsamında Hazırlanıp Hazırlanmadığına İlişkin Açıklama	6
1.6	Rapor Türü	6
1.7	Raporu Hazırlayanlar	6
1.8	Değerleme Tarihi	6
1.9	Dayanak Sözleşmesi Tarih ve Numarası	6
1.10	Değerleme Konusu Gayrimenkullerin Şirketimiz Tarafından Daha Önceki Tarihlerde Yapılan Son Üç Değerlemeye İlişkin Bilgiler	7
1.11	Müşteri Taleplerinin Kapsamı ve Varsa Getirilen Sınırlamalar	7
2.	DEĞERLEME KONUSU GAYRİMENKULÜN YASAL DURUMUNA İLİŞKİN BİLGİLERİ	8
2.1	Gayrimenkulün Yeri, Konumu ve Tanımı	8
2.2	Gayrimenkulün Tapu Kayıtları, Plan, Proje, Ruhsat, Şema vb.Dökümanları Hakkında Bilgi	9
2.2.1	Tapu Kayıtları	9
2.2.1.1	Tapu Kaydı İncelemesi ve Takyidat Bilgileri	9
2.2.1.2	Gayrimenkul İle İlgili Herhangi Bir Takyidat veya Devredilmesine İlişkin Herhangi bir Sınırlama Olup Olmadığı Hakkında Bilgi	9
2.2.2	Kat İrtifakına Esas Mimari Proje İncelemesi	9
2.2.3	Kadastro İncelemesi	9
2.3	Gayrimenkullerin ve Bulunduğu Bölgenin İmar Durumu Bilgileri	10
2.3.1	İmar Durumu	10
2.3.2	Gayrimenkulün Plan, Proje, Ruhsat, Şema ve Dokümanları Hakkında Bilgiler	11
2.3.3	Değerleme Konusu Gayrimenkul İle İlgili Varsa, Son Üç Yıllık Dönemde Gerçekleşen Alım Satım İşlemlerine Ve Gayrimenkulün Hukuki Durumunda Meydana Gelen Değişikliklere (İmar Planında Meydana Gelen Değişiklikler, Kamulaştırma İşlemleri Vb.) İlişkin Bilgi	11
2.3.4	Gayrimenkulün Alınması Durdurma Kararı, Yıkım Kararı, Riskli Yapı Tespiti Vb. Durumlara Dair Açıklamalar	11
2.3.5	Gayrimenkule İlişkin Olarak Yapılmış Sözleşmelere (Gayrimenkul Satış Vaadi Sözleşmeleri, Kat Karşılığı İnşaat Sözleşmeleri ve Hasılat Paylaşımı Sözleşmeleri vb.) İlişkin Bilgiler	11
2.3.6	Gayrimenkuller Ve Gayrimenkul Projeleri İçin Alınmış Yapı Ruhsatlarına, Tadilat Ruhsatlarına, Yapı Kullanım İzinlerine İlişkin Bilgiler İle İlgili Mevzuat Uyarınca Alınması Gerekli Tüm İzinlerin Alınıp Alınmadığına Ve Yasal Gerekliliği Olan Belgelerin Tam Ve Doğru Olarak Mevcut Olup Olmadığı Hakkında Bilgi	11
2.3.7	Değerleme Yapılan Projeler İle İlgili Olarak, 29/6/2001 Tarih Ve 4708 Sayılı Yapı Denetimi Hakkında Kanun Uyarınca Denetim Yapan Yapı Denetim Kuruluşu (Ticaret Ünvanı, Adresi Vb.) Ve Değerleme Yapılan Gayrimenkul İle İlgili Olarak Gerçekleştirdiği Denetimler Hakkında Bilgi	11
2.3.8	Eğer Belirli Bir Projeye İstinaden Değerleme Yapılıyorsa, Projeye İlişkin Detaylı Bilgi Ve Planların ve Söz Konusu Değerin Tamamen Mevcut Projeye İlişkin Olduğuna ve Farklı Bir Projenin Uygulanması Durumunda Bulunacak Değerin Farklı Olabileceğine İlişkin Açıklama	11
2.3.9	Varsa, Gayrimenkulün Enerji Verimlilik Sertifikası Hakkında Bilgi	11
3.	GAYRİMENKULÜN FİZİKİ ÖZELLİKLERİ	12
3.1	Mevcut Ekonomik Koşulların, Gayrimenkul Piyasasının Analizi, Mevcut Trendler Ve Dayanak Veriler İle Bunların Gayrimenkulün Değerine Etkileri ..	12
3.1.1	Ekonomik Koşullar	12
3.1.2	Gayrimenkul Piyasası	13
3.2	Gayrimenkulün Bulunduğu Bölgenin Analizi ve Kullanılan Veriler	15
3.2.1	Sivas İli	15
3.2.2	Merkez İlçesi	15
3.2.3	Eskikale Mahallesi ve Gayrimenkulün Yakın Çevresi	16
3.2.4	Ulaşım	16
3.3	Değerleme İşlemini Olumsuz Yönde Etkileyen Veya Sınırlayan Faktörler	16
3.4	Gayrimenkulün Fiziki, Yapısal, Teknik ve İnşaat Özellikleri	16
3.4.1	Arsa Özellikleri	16
3.4.2	Bina Özellikleri	16
3.4.3	Bağımsız Bölümlerin Özellikleri	17
3.4.4	Varsa, Mevcut Yapıyla veya İnşaatı Devam Eden Projeye İlgili Tespit Edilen Ruhsata Aykırı Durumlara İlişkin Bilgiler	17
3.4.5	Gayrimenkulün Değerleme Tarihi İtibarıyla Hangi Amaçla Kullanıldığı, Gayrimenkul Arsa Veya Arazi İse Üzerinde Herhangi Bir Yapı Bulunup Bulunmadığı Ve Varsa, Bu Yapıların Hangi Amaçla Kullanıldığı Hakkında Bilgi	17
4.	DEĞERLEME ÇALIŞMALARINDA ESAS ALINAN YÖNTEMLER VE STANDARTLAR	18
4.1	Değer Tanımları	18
4.2	Değerleme Yöntemleri	18
5.	DEĞERLEME ÇALIŞMASINDA ERİŞİLEN BİLGİ VE VERİLER	20
5.1	Değerleme İşlemini Olumsuz Yönde Etkileyen veya Sınırlayan, Değere Etki Eden Faktörler	20
5.2	Fiyat Bilgisi Tespit Edilen Emsal Bilgileri Ve Bu Bilgilerin Kaynağı	20
5.3	Kullanılan Emsallerin Sanal Ortamdaki Haritalarından Çıkarılmış, Değerlemeye Konu Gayrimenkule Yakınlığını Gösteren Krokiler	22
5.4	Emsallerin Nasıl Dikkate Alındığına İlişkin Ayrıntılı Açıklama, Emsal Bilgilerinde Yapılan Düzeltmeler, Düzeltmelerin Yapılma Nedenine İlişkin Detaylı Açıklamalar Ve Diğer Varsayımlar	22
6.	KULLANILAN DEĞERLEME YÖNTEMLERİ	25
6.1	Pazar Yaklaşımı	25
6.1.1	Pazar Yaklaşımını Açıklayıcı Bilgiler	25
6.1.2	Konu Gayrimenkulün Değerlemesi İçin Pazar Yaklaşımı Yönteminin Kullanılma Sebebi	25
6.1.3	Fiyat Bilgisi Tespit Edilen Emsal Bilgileri Ve Bu Bilgilerin Kaynağı	25
6.1.4	Kullanılan Emsallerin Sanal Ortamdaki Haritalarından Çıkarılmış, Değerlemeye Konu Gayrimenkule Yakınlığını Gösteren Krokiler	25
6.1.5	Emsallerin Nasıl Dikkate Alındığına İlişkin Ayrıntılı Açıklama, Emsal Bilgilerinde Yapılan Düzeltmeler, Düzeltmelerin Yapılma Nedenine İlişkin Detaylı Açıklamalar Ve Diğer Varsayımlar	25
6.1.6	Pazar Yaklaşımı İle Ulaşılan Sonuç	26
6.2	Maliyet Yaklaşımı	26
6.2.1	Maliyet Yaklaşımını Açıklayıcı Bilgiler	26
6.2.2	Konu Gayrimenkulün Değerlemesi İçin Maliyet Yaklaşımının Kullanılma Nedeni	26
6.2.3	Arsa Değerinin Tespitinde Kullanılan Emsal Bilgileri Ve Bu Bilgilerin Kaynağı, Yapılan Düzeltmeler, Yapılan Diğer Varsayımlar Ve Ulaşılan Sonuç	26
6.2.4	Yapı Maliyetleri Ve Diğer Maliyetlerin Tespitinde Kullanılan Bilgiler, Bu Bilgilerin Kaynağı Ve Yapılan Diğer Varsayımlar	26
6.2.5	Maliyet Yaklaşımı İle Ulaşılan Sonuç	26
6.3	Gelir Yaklaşımı	26
6.3.1	Gelir Yaklaşımını Açıklayıcı Bilgileri	26
6.3.2	Konu Gayrimenkulün Değerlemesi İçin Gelir Yaklaşımının Kullanılma Nedeni	27
6.3.3	Nakit Giriş Ve Çıktıların Tahmin Edilmesinde Kullanılan Emsal Bilgileri, Bu Bilgilerin Kaynağı Ve Yapılan Diğer Varsayımlar	27
6.3.4	İndirgeme/İskonto Oranının Nasıl Hesaplandığına İlişkin Ayrıntılı Açıklama Ve Gereççeler	27
6.3.5	Gelir Yaklaşımı İle Ulaşılan Sonuç	27



6.4	Diğer Tespit Ve Analizler (Değerleme İşinin Gerekirmesi Halinde)	27
6.4.1	Direkt Kapitalizasyon Yöntemi	27
6.4.2	Konu Gayrimenkulün Değerlemesi İçin Direkt Kapitalizasyon Yönteminin Kullanılma Nedeni	27
6.4.3	Kira Değerinin Belirlenmesinde Kullanılan Emsal Bilgileri Ve Bu Bilgilerin Kaynağı, Yapılan Düzeltmeler, Yapılan Diğer Varsayımlar	27
6.4.4	Direkt Kapitalizasyon Oranının Nasıl Hesaplandığına İlişkin Ayrıntılı Açıklama Ve Gerekçeler	27
6.4.5	Direkt Kapitalizasyon Yöntemi İle Ulaşılan Sonuç	27
6.4.6	Takdir Edilen Kira Değerleri (Analiz Ve Kullanılan Veriler)	28
6.4.7	Hasılat Paylaşımı veya Kat Karşılığı Yöntemi ile Yapılacak Projelerde, Emsal Pay Oranları	28
6.4.8	Üzerinde Proje Geliştirilen Arsalarda Boş Arazi ve Proje Değerleri	28
6.4.9	Boş Arazi Ve Geliştirilmiş Proje Değeri Analizi Ve Kullanılan Veri Ve Varsayımlar İle Ulaşılan Sonuçlar	28
6.4.10	En Verimli ve En İyi Kullanım Değeri Analizi	28
6.4.11	Müşterek veya Bölünmüş Kısımların Değerleme Analizi	29
7.	ANALİZ SONUÇLARININ DEĞERLENDİRİLMESİ ve GÖRÜŞÜ	29
7.1	Farklı Değerleme Yöntemleri İle Analiz Sonuçlarının Uyumlaştırılması Ve Bu Amaçla İzlenen Metotların Ve Nedenlerinin Açıklaması	29
7.2	Asgari Husus Ve Bilgilerden Raporda Yer Vermeyenlerin Neden Yer Almadıklarının Gerekçeleri	29
7.3	Değerleme Konusu Arsa veya Arazi İse, Alımından İtibaren Beş Yıl Geçmesine Rağmen Üzerinde Proje Geliştirilmesine Yönelik Herhangi Bir Tasarrufla Bulunulup Bulunulmadığına Dair Bilgi	29
7.4	Değerleme Konusu Üst Hakkı veya Devre Mülk Hakkı İse, Üst Hakkı Ve Devre Mülk Hakkının Devredilebilmesine İlişkin Olarak Bu Hakları Doğuran Sözleşmelerde Özel Kanun Hükümlerinden Kaynaklananlar Hariç Herhangi Bir Sınırlama Olup Olmadığı Hakkında Bilgi	29
8.	GAYRİMENKUL YATIRIM ORTAKLIĞI PORTFÖYÜ AÇISINDAN DEĞERLENDİRME	30
8.1	Değerleme Yapılan Gayrimenkulün, Gayrimenkul Projesinin veya Gayrimenkule Bağlı Hak ve Faydaların, Gayrimenkul Yatırım Ortaklıklarının Portföyüne Alınmasında Sermaye Piyasası Mevzuatı Çerçevesinde Bir Engel Olup Olmadığı Hakkında Görüş	30
8.1.1	Varsa, Gayrimenkul Üzerindeki Takyidat Ve İpotekler İle İlgili Görüş	30
8.1.2	Değerleme Konusu Gayrimenkulün, Üzerinde İpotek veya Gayrimenkulün Değerini Doğrudan Ve Önemli Ölçüde Etkileyecek Nitelikte Herhangi Bir Takyidat Bulunması Durumları Hariç, Devredilebilmesi Konusunda Bir Sınırlamaya Tabi Olup Olmadığı Hakkında Bilgi	30
8.1.3	Yasal Gereklilerin Yerine Getirilip Getirilmediği Ve Mevzuat Uyarınca Alınması Gereken İzin Ve Belgelerin Tam Ve Eksiksiz Olarak Mevcut Olup Olmadığı Hakkında Görüş	30
8.1.4	Ruhsat Alınmış Yapılarda, Yapılan Değişikliklerin 3194 Sayılı İmar Kanunu'nun 21 İnci Maddesi Kapsamında Yeniden Ruhsat Alınmasını Gerektiren Değişiklikler Olup Olmadığı Hakkında Bilgi	30
8.1.5	Gayrimenkulün Tapudaki Niteliğinin, Fıllı Kullanım Şeklinin Ve Portföye Dahil Edilme Niteliğinin Birbirine Uyumlu Olup Olmadığı Hakkında Görüş İle Portföye Alınmasında Herhangi Bir Sakınca Olup Olmadığı Hakkında Görüş	31
9.	DİĞER	32
9.1	KDV Konusu	32
10.	SONUÇ	33
10.1	Sorumlu Değerleme Uzmanının Sonuç Cümlesi	33
10.2	Nihai Değer Takdiri	33
11.	EKLER	34



1. RAPOR, ŞİRKET VE MÜŞTERİ BİLGİLERİ

1.1 Rapor Tarihi ve Numarası

Bu rapor, şirketimiz tarafından 30.06.2026 tarihinde 2026_888 rapor numarası ile tanzim edilmiştir.

1.2 Müşteriyi Tanıcı Bilgiler ve Adresi

Bu değerlendirme raporu "Esentepe Mahallesi Büyükdere Caddesi No:171A İç Kapı No: 176 Şişli/ İstanbul" adresinde faaliyet gösteren "Şeker Gayrimenkul Yatırım Ortaklığı A.Ş." için hazırlanmıştır.

1.3 Raporu Hazırlayan Kuruluş Ünvanı ve Adresi

Şirketimiz, Vera Gayrimenkul Değerleme ve Danışmanlık A.Ş. "Altunizade Mah. Ord. Prof. Fahrettin Kerim Gökay Cad. Ekşi İş Merkezi No: 12 İç Kapı No: 9 Üsküdar / İstanbul" adresinde hizmet vermektedir. Ticaret Sicil Gazetesinde (22.07.2014 tarih ve 8617 sayılı) yayınlanan Şirket Ana Sözleşmesine göre, Ekspertiz ve Değerlendirme olarak tanımlanan iş ve hizmetleri vermek amacıyla faaliyete geçmiştir.

- Kuruluşunda 345.000 Türk Lirası olan ödenmiş sermayesi 2020 yılında 1.000.000 TL'ye yükseltilmiştir.
- Şirketimiz 03.04.2015 tarihi itibarı ile Sermaye Piyasası Kurulu'nun Lisanslı Değerleme Şirketleri listesine alınmıştır.
- Şirketimize, Bankacılık Düzenleme ve Denetleme Kurulu'nun 18.06.2015 tarih ve 1740 sayılı kararı ile "Bankalara Değerleme Hizmeti Verecek Kuruluşların Yetkilendirilmesi ve Faaliyetleri Hakkında Yönetmelik" in 11.maddesine istinaden bankalara değerlendirme hizmeti verme yetkisi verilmiştir.

1.4 İşin Kapsamı

Bu rapor, müşterimizin talebine istinaden gayrimenkulün Türk Lirası cinsinden Pazar Değerinin tespitine yönelik olarak; Sermaye Piyasası Kurulu'nun III-62.3 sayılı "Sermaye Piyasasında Faaliyette Bulunacak Gayrimenkul Değerleme Kuruluşları Hakkında Tebliğ" hükümleri ile aynı tebliğin ekinde yer alan "Değerleme Raporlarında Bulunması Gereken Asgari Hususlar", Kurul'un Seri III-62.1 sayılı "Sermaye Piyasasında Değerleme Standartları Hakkında Tebliği" doğrultusunda Sermaye Piyasası Kurulu Karar Organı'nın 22.06.2017 tarih ve 25/856 sayılı kararı ile uygun görülen Uluslararası Değerleme Standartları 2017 kapsamında hazırlanmıştır.

1.5 Raporun, Tebliğin 1 İnci Maddesinin İkinci Fıkrası Kapsamında Hazırlanıp Hazırlanmadığına İlişkin Açıklama

Rapor; Sermaye Piyasası Kurulu'nun III-62.3 sayılı tebliğin 1. maddesinin 2. fıkrası kapsamında hazırlanmıştır.

1.6 Rapor Türü

Bu rapor gayrimenkulün Pazar Değerinin Türk Lirası cinsinden belirlenmesi amacıyla hazırlanan değerlendirme raporudur.

1.7 Raporu Hazırlayanlar

Bu rapor, gayrimenkulün mahallinde yapılan incelemeler sonucunda ilgili kişi – kurum – kuruluşlardan elde edilen bilgilerden faydalanılarak hazırlanmıştır. Bu rapor, değerlendirme uzmanı Mehmet Onur ÇAKMAKLI (Lisans no:401232) ve sorumlu değerlendirme uzmanı Fatih TOSUN (Lisans no:400812) tarafından hazırlanmıştır.

1.8 Değerleme Tarihi

Bu rapor, 25.06.2026 ila 30.06.2026 tarihleri arasında gayrimenkullerin mahallinde ve ilgili resmi dairelerde yapılan araştırmalarda edinilen bilgiler kullanılarak hazırlanmıştır.

1.9 Dayanak Sözleşmesi Tarih ve Numarası

Bu rapor, "Şeker Gayrimenkul Yatırım Ortaklığı A.Ş." ile şirketimiz arasında tarafların hak ve yükümlülüklerini belirleyen 27.04.2026 tarihli ve 109 numaralı dayanak sözleşmesi hükümlerine bağlı kalınarak hazırlanmıştır.



1.10 Değerleme Konusu Gayrimenkullerin Şirketimiz Tarafından Daha Önceki Tarihlerde Yapılan Son Üç Değerlemeye İlişkin Bilgiler

Son 3 Yıllık Değerleme Raporu Hakkında Bilgi

	Rapor - 1	Rapor - 2	Rapor- 3
Rapor Amacı	Pazar Değeri Tespiti	Pazar Değeri Tespiti	-
Rapor Tarihi	30.06.2025	31.12.2025	-
Rapor Numarası	2025_693	2025_1828	-
Raporu Hazırlayanlar	Mehmet Onur ÇAKMAKLI (Lisans No:401232) Fatih TOSUN (Lisans No:400812)	Mehmet Onur ÇAKMAKLI (Lisans No:401232) Fatih TOSUN (Lisans No:400812)	-
Toplam Değer (TL) (KDV hariç)	61.000.000	68.750.000	-
Toplam Değer (TL) (KDV dahil)	73.200.000	82.500.000	-
Şeker GYO A.Ş. Hisse Değeri (TL) (KDV hariç)	61.000.000	68.750.000	-
Şeker GYO A.Ş. Hisse Değeri (TL) (KDV dahil)	73.200.000	82.500.000	-

Bu rapora konu olmuş gayrimenkul için son 3 yıl içerisinde şirketimiz tarafından 2 adet değerlendirme raporu hazırlanmıştır.

1.11 Müşteri Taleplerinin Kapsamı ve Varsa Getirilen Sınırlamalar

Müşterimiz, çalışmada konu olan gayrimenkullerin "pazar değerinin" belirlenmesini istemiştir. Değerleme çalışması sırasında müşteri tarafından herhangi bir sınırlama getirilmemiştir.



2. DEĞERLEME KONUSU GAYRİMENKULÜN YASAL DURUMUNA İLİŞKİN BİLGİLERİ

2.1 Gayrimenkulün Yeri, Konumu ve Tanımı

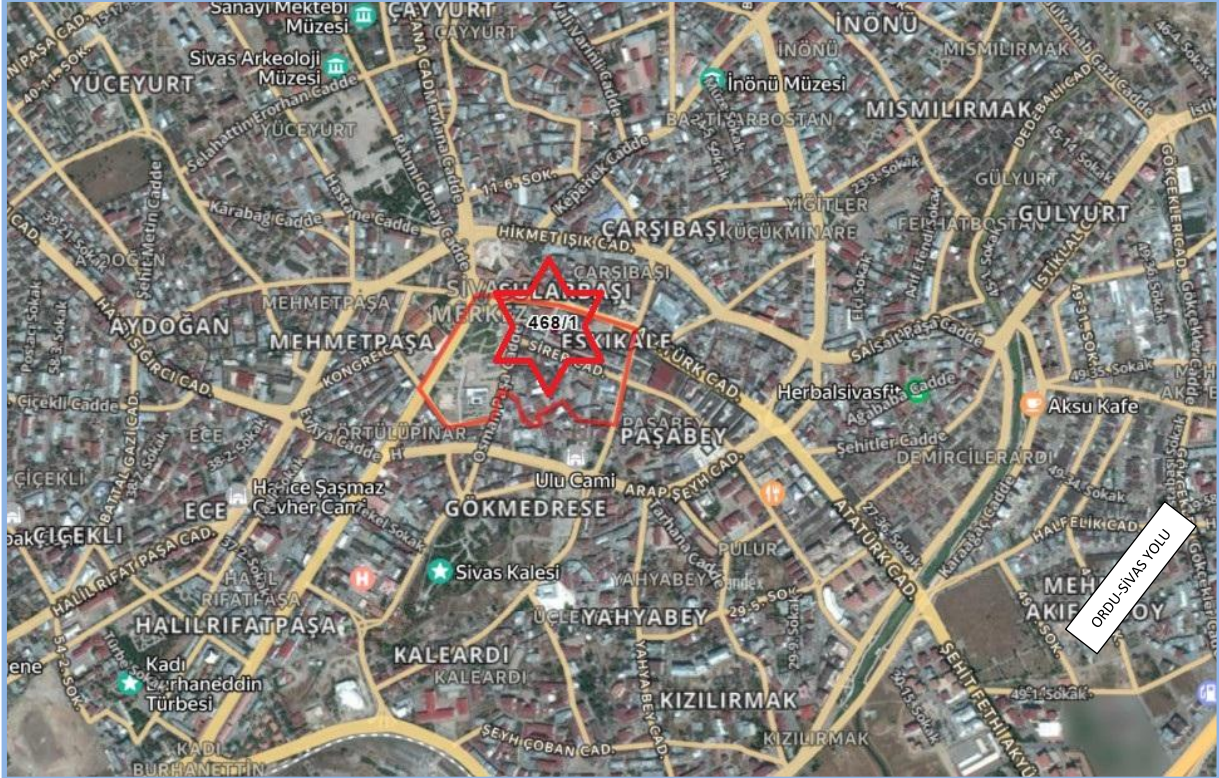
Konu gayrimenkul Sivas ili, Merkez ilçesi, Eskikale Mahallesi sınırları içerisinde konumlanmıştır. Gayrimenkul Bankalar Caddesi, 13-1 ve 13-2 sokakları arasında yer almaktadır.

Gayrimenkullerin açık adresi:

Eskikale Mahallesi Mh. Bankalar Cd. No:3 Merkez / SİVAS (UAVT Kodu: 2382743447)

Gayrimenkulün Tanımı: 468 ada, 1 parsel numaralı 143.69 m² yüzölçüme sahip, "3 Katlı Kargir Bina" vasıflı ana gayrimenkul, banka şubesi olarak kullanılmaktadır.

Gayrimenkullerin Konumu





2.2 Gayrimenkulün Tapu Kayıtları, Plan, Proje, Ruhsat, Şema vb.Dökümanları Hakkında Bilgi

2.2.1 Tapu Kayıtları

Ana Gayrimenkullerin Tapu Bilgileri

İl	İlçe	Mahalle	Ada	Parsel	Yüzölçümü	Niteliği	Malik	Hisse	Cilt	Sahife
Sivas	Merkez	Eskikale	468	1	143,69 m ²	3 Katlı Kargir Bina	Şeker Gayrimenkul Yatırım Ortaklığı A.Ş.	1/1	3	248

Edinme Sebebi – Tarih/Yevmiye; Tüzel Kişiliklerin Unvan Değişikliği 17-01-2020/ 2095

2.2.1.1 Tapu Kaydı İncelemesi ve Takyidat Bilgileri

Değerleme uzmanının tapu kayıtlarını inceleme çalışması, gayrimenkul mülkiyetini oluşturan hakları ve bu haklar üzerindeki kısıtlamaları tespit etmek amacı ile yapılır.

Gayrimenkule ait takyidat bilgileri, 25.06.2026 tarihli "Taşınmazlara Ait Tapu Kaydı" belgelerinden edinilmiştir. Belgeler ekte özeti aşağıda sunulmaktadır.

Gayrimenkullerin Tapu Kayıt Bilgileri	Tarih	Yev.
Taşınmazın üzerinde herhangi bir takyidat bulunmamaktadır.	-	-

2.2.1.2 Gayrimenkul İle İlgili Herhangi Bir Takyidat veya Devredilmesine İlişkin Herhangi bir Sınırlama Olup Olmadığı Hakkında Bilgi

Gayrimenkul üzerinde yer alan takyidatlar raporun "2.2.1 Tapu Kaydı İncelemesi ve Takyidat Bilgileri" bölümünde sunulmaktadır. Gayrimenkul üzerinde takyidatlarda gayrimenkulün devredilmesini sınırlayacak herhangi bir unsur bulunmamaktadır.

Gayrimenkulün tapu kayıtlarında yer alan takyidatlar ile ilgili görüşler, raporun "8.1.2 Değerleme Konusu Gayrimenkulün, Üzerinde İpotek Veya Gayrimenkulün Değerini Doğrudan Ve Önemli Ölçüde Etkileyecek Nitelikte Herhangi Bir Takyidat Bulunması Durumları Hariç, Devredilebilmesi Konusunda Bir Sınırlamaya Tabi Olup Olmadığı Hakkında Bilgi" bölümünde sunulmaktadır.

2.2.2 Kat İrtifakına Esas Mimari Proje İncelemesi

Kat irtifakı kurulu olmaması sebebiyle "https://webtapu.tkgm.gov.tr/" adresinden online Kat İrtifakı Mimari Proje incelemesi yapılmamıştır.

2.2.3 Kadastro İncelemesi

Değerlemeye konu gayrimenkulün konumlandığı parselin kadastral sınırları, alan ve konum tespiti "Kadastro Müdürlüğü'nde" bulunan paftalar üzerinden ve "https://parselsorgu.tkgm.gov.tr" online parsel sorgu sisteminden yapılan incelemeler suretiyle tespit edilmiştir.



2.3 Gayrimenkullerin ve Bulunduğu Bölgenin İmar Durumu Bilgileri

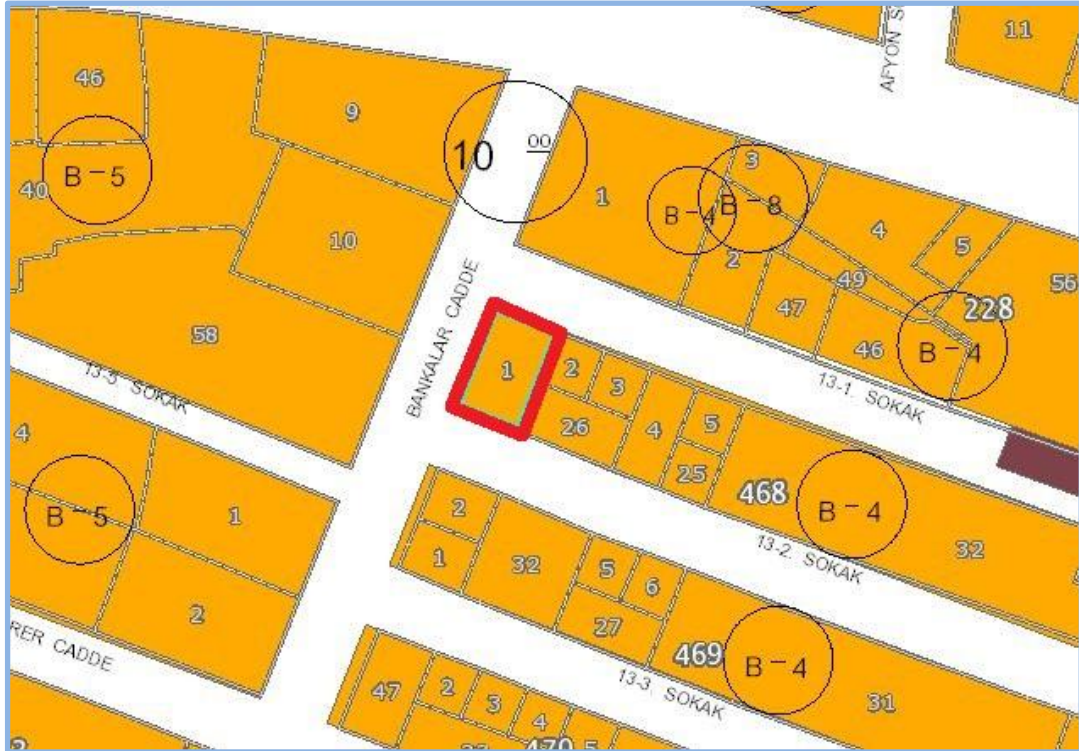
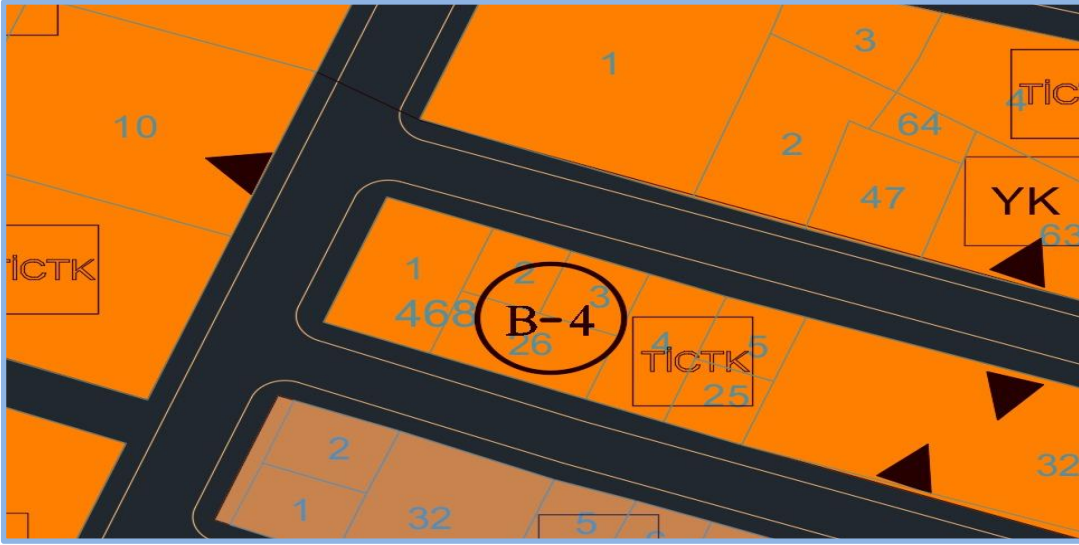
İmar yönetmelikleri arazi kullanımını ve geliştirmenin yoğunluğunu düzenlemektedir. Gayrimenkul değerlendirme uzmanı imar ve yapı yönetmeliklerini incelerken, tüm güncel yönetmelikleri ve şartnamelerde meydana gelmesi olası değişiklikleri dikkate almalıdır. İmar planları konut, ticari ve sanayi gibi genel kullanımı tanımlar ve bu kullanımlara istinaden yapılabilecek yapı yoğunluğunu belirtir.

2.3.1 İmar Durumu

Sivas Belediyesi İmar ve Şehircilik Müdürlüğü'nden alınan bilgiye göre;

Parsel 1/1000 ölçekli Uygulama İmar Planı sınırları içerisinde "Ticaret+Konut+Turizm Alanı" lejandında kalmakta olup,

- Bitişik Nizam,
- Bodrum Hariç 4 Kat yapılaşma şartlarına sahiptir.
- Parselin imar terki bulunmamaktadır.



2.3.2 Gayrimenkulün Plan, Proje, Ruhsat, Şema ve Dokümanları Hakkında Bilgiler

Sivas Belediyesi İmar Müdürlüğü arşivinde yapılan incelemeler sonucunda, aşağıda detayları sunulan evraklara ulaşılmıştır

Tapu Müdürlüğü Arşivi

- Kat irtifakı kurulu olmaması sebebiyle <https://webtapu.tkgm.gov.tr/> adresinde online Kat İrtifakı Mimari Proje incelemesi yapılmamıştır.

Sivas Belediyesi İmar Arşivi

- 08.07.2008 tarih, bila numaralı **Mimari Proje**
- 09.07.2008 tarih, 177 sayılı **Yeni Yapı Ruhsatı**
- 13.07.2009 tarih, 2009/247 numaralı **Yapı Kullanma İzin Belgesi**

2.3.3 Değerleme Konusu Gayrimenkul ile İlgili Varsa, Son Üç Yıllık Dönemde Gerçekleşen Alım Satım İşlemlerine Ve Gayrimenkulün Hukuki Durumunda Meydana Gelen Değişikliklere (İmar Planında Meydana Gelen Değişiklikler, Kamulaştırma İşlemleri Vb.) İlişkin Bilgi

Değerleme konusu gayrimenkulün mülkiyet durumunda son üç yıl içerisinde değişiklik olmamıştır.

Gayrimenkulün hukuki durumunda herhangi bir kısıtlılık söz konusu değildir.

Değerleme konusu gayrimenkul konumlu olduğu arsada son üç yıllık dönemde imar durumunda değişiklik meydana gelmemiş, kamulaştırma işlemleri vb. uygulamalara konu olmamıştır.

2.3.4 Gayrimenkul İçin Alınmış Durdurma Kararı, Yıkım Kararı, Riskli Yapı Tespiti Vb. Durumlara Dair Açıklamalar

Değerlemeye konu gayrimenkul ilgili, değerlendirme tarihi itibarıyla, herhangi bir durdurma kararı, yıkım kararı veya riskli yapı kararı bulunmamaktadır.

2.3.5 Gayrimenkule İlişkin Olarak Yapılmış Sözleşmelere (Gayrimenkul Satış Vaadi Sözleşmeleri, Kat Karşılığı İnşaat Sözleşmeleri ve Hasılat Paylaşımı Sözleşmeler vb.) İlişkin Bilgiler

Değerleme konusu gayrimenkul için düzenlenmiş herhangi bir gayrimenkul satış vaadi sözleşmesi, kat karşılığı inşaat sözleşmesi ve hasılat paylaşımı sözleşmesi tarafımıza ibraz edilmemiştir.

2.3.6 Gayrimenkuller Ve Gayrimenkul Projeleri İçin Alınmış Yapı Ruhsatlarına, Tadilat Ruhsatlarına, Yapı Kullanım İzinlerine İlişkin Bilgiler İle İlgili Mevzuat Uyarınca Alınması Gerekli Tüm İzinlerin Alınıp Alınmadığına Ve Yasal Gerekliliği Olan Belgelerin Tam Ve Doğru Olarak Mevcut Olup Olmadığı Hakkında Bilgi

Değerlemeye konu gayrimenkul üzerinde inşa edilen yapı için 13.07.2009 tarih, 2009/247 numaralı Yapı Kullanma İzin Belgesi düzenlenmiştir. Gayrimenkul iskanlı olup, cins tashihi yapılmış, yasal süreçleri tamamlanmıştır.

Gayrimenkulün yasal belgeleri hakkında detaylı bilgileri raporumuzun "2.3.2 Gayrimenkullerin Proje, Ruhsat, Şema Vb. Dokümanları Hakkında Bilgiler" başlığı altında sunulmaktadır.

2.3.7 Değerlemesi Yapılan Projeler İle İlgili Olarak, 29/6/2001 Tarih Ve 4708 Sayılı Yapı Denetimi Hakkında Kanun Uyarınca Denetim Yapan Yapı Denetim Kuruluşu (Ticaret Unvanı, Adresi Vb.) Ve Değerlemesi Yapılan Gayrimenkul İle İlgili Olarak Gerçekleştirdiği Denetimler Hakkında Bilgi

Söz konusu taşınmazın yapım yılı ilgili kanunun Sivas ili için yürürlüğe girdiği tarih olan 01.01.2011 tarihinden önce olması nedeniyle yapı denetime tabi değildir.

2.3.8 Eğer Belirli Bir Projeye İstinaden Değerleme Yapılıyorsa, Projeye İlişkin Detaylı Bilgi Ve Planların ve Söz Konusu Değerin Tamamen Mevcut Projeye İlişkin Olduğuna ve Farklı Bir Projenin Uygulanması Durumunda Bulunacak Değerin Farklı Olabileceğine İlişkin Açıklama

Gayrimenkulün arsası üzerinde planlanan yeni bir gayrimenkul projesi bulunmamaktadır. Raporda proje değerlendirme çalışması yapılmamıştır.

2.3.9 Varsa, Gayrimenkulün Enerji Verimlilik Sertifikası Hakkında Bilgi

Rapor konu gayrimenkule ait 18.02.2020 tarih M²45856B28257 numaralı E toplam sınıflı Enerji Kimlik Belgesi bulunmaktadır.



3. GAYRİMENKULÜN FİZİKİ ÖZELLİKLERİ

3.1 Mevcut Ekonomik Koşulların, Gayrimenkul Piyasasının Analizi, Mevcut Trendler Ve Dayanak Veriler İle Bunların Gayrimenkulün Değerine Etkileri

3.1.1 Ekonomik Koşullar

2026 yılının ilk çeyreğinde küresel büyüme görünümü ılımlı bir seyir izlemektedir. IMF, Nisan 2026 Dünya Ekonomik Görünüm Güncellemesi'nde küresel büyüme tahminini 2026 için %3,1 düzeyinde korurken; OECD Mart 2026 Ara Görünüm Raporu'nda küresel büyümenin %2,9'a yumuşayacağını öngörmüştür. ABD ekonomisinde dezenflasyon süreci sürmekte, FED politika faizini %4,25–4,50 bandında tutmakta; Avrupa Merkez Bankası ise Mart 2026 toplantısında politika faizinde 25 baz puanlık indirimle giderek mevduat faizini %2,50'ye çekmiştir. Şubat ayında başlayan İran savaşı ve Hürmüz Boğazı krizi nedeniyle ve ateşkes ve barış görüşmeleri doğrultusunda Brent petrol varil başına 80–120 ABD doları bandında sert dalgalı seyrini korurken, jeopolitik risk primi küresel yatırım iştahını sınırlayan temel faktör olmayı sürdürmektedir.

Şubat ayı sonunda başlayan ABD/İsrail-İran Savaşı sonrası enerji fiyatları keskin bir şekilde artarken küresel ekonomik görünüme ilişkin belirsizlikler yükselmiştir. Körfez ülkelerine İran tarafından yapılan misilleme saldırıları ve Hürmüz Boğazı'ndan tanker geçişinin durması ile enerji arzında aksamlar ve nakliye maliyetlerinde artışlar görülmüştür. Enerji fiyatlarındaki artışın geçtiğimiz yılın haziran ayında gerçekleşen ABD/İsrail-İran Savaşı'na kıyasla çok daha belirgin olduğu görülmektedir.

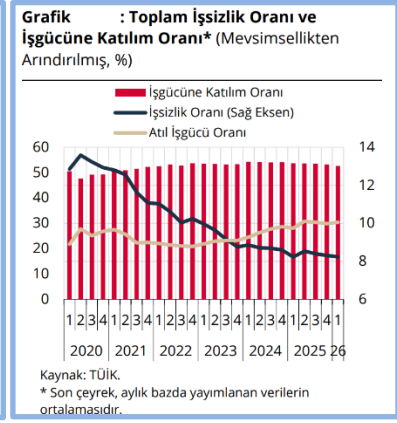
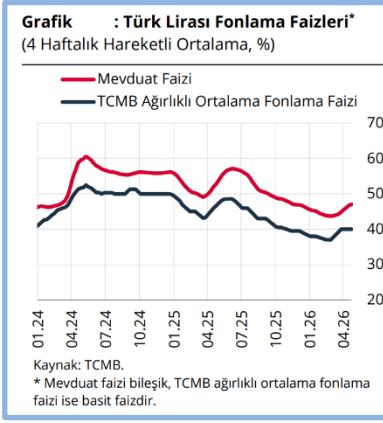
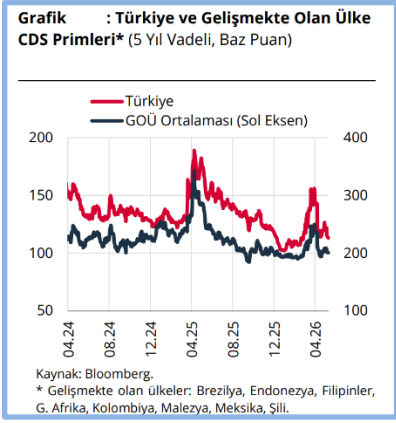
ABD'de yürürlükte olan gümrük tarifelerinin bir bölümü, yargı süreci sonrasında iptal edilmiştir. İptal edilen tarifelerin yerine yenileri getirilmiş olsa da süreç sonrasında ortalama tarife oranlarının gerilediği görülmektedir. Bu olumlu gelişmeye rağmen, artan jeopolitik riskler nedeniyle nisan ayı küresel bileşik PMI endeksi şubat ayına göre 1,6 puan gerilemiştir. Öncü göstergeler girdi maliyetlerinde artışlara ve tedarik zincirlerinde aksamlara işaret etmektedir. Mart ayında, ilgili PMI endeksi, imalat sanayinde tedarik sürelerinin uzadığını işaret ederek 2022 yılı üçüncü çeyreğinden bugüne kadar olan en düşük düzeyine gerilemiştir. Girdi fiyatları endeksindeki artış eğilimi dikkat çekicidir.

Türkiye ekonomisi 2025 yılını %3,6 büyümeye tamamlamıştır. Yılın son çeyreğinde yıllıklandırılmış büyüme %2,8 düzeyinde gerçekleşmiş, IMF, Nisan 2026 Görünümü'nde Türkiye için 2026 büyüme tahminini %3,4'e revize etmiştir (önceki tahmin %3,6 idi); OECD beklentisiyse %3,2 seviyesindedir. TÜFE yıllık bazda Aralık 2025 sonunda %28,5 iken Mart 2026 sonunda %27,4'e gerilemiş, aylık enflasyon serisi birinci çeyrek boyunca %2,4 (Ocak) – %2,1 (Şubat) – %1,9 (Mart) eğilimiyle yumuşama işareti vermiştir. Bu çerçevede Türkiye Cumhuriyet Merkez Bankası, 2026 brinci çeyrekte ölçülü bir parasal gevşeme patikasına geçmiş; Ocak 2026 PPK toplantısında politika faizini %40'tan %39'a, Mart toplantısında ise %39'dan %37'ye indirmiştir (2025 dördüncü çeyrek itibarıyla %38 seviyesindeydi). Gecelik borç verme faizi %41,50'den %40,00'a, borçlanma faizi %37,00'den %35,50'ye çekilmiştir.

Gelişmekte olan ülkelere sermaye akımları birinci çeyrek boyunca ılımlı pozitif seyrini korumuş; JP Morgan EMBI spread'leri 310-340 baz puan bandında yataylaşmıştır. Uluslararası yatırımcıların Türkiye'deki sabit getirili varlıklara portföy girişleri birinci çeyrek boyunca net pozitif kalırken, borsa tarafında yabancı payı %35 seviyesinin hafif altında seyretmiştir. Küresel emlak ve emtia piyasalarında önemli bir yapısal şok gözlenmemiş; altın fiyatlarındaki yıllık bazda yüksek seyreden prim ise dolarizasyon dinamiklerine yatay etki etmektedir.

ABD/İsrail-İran Savaşı'nın etkisiyle finansal piyasalarda yüksek oynaklık gözlenmiş ve başta emtia piyasaları olmak üzere finansal piyasalarda belirsizlik artmıştır. Bu durum, finansal varlık fiyatlamalarının ve portföy hareketlerinin seyrinde etkili olmuştur. Türkiye CDS primi, artan belirsizlikle beraber GOÜ risk primlerine benzer biçimde yükselerek, 11 Mayıs itibarıyla 226 baz puan seviyesine gelmiştir. TCMB brüt uluslararası rezervleri, 52,7 milyar ABD doları azalarak 165,5 milyar ABD doları seviyesine gerilemiştir.





2025 yılının dördüncü çeyreğinde yıllık ve çeyreklik bazda büyüme oranları gerilemiş, iktisadi faaliyet potansiyelinin altında bir büyüme kaydetmiştir. Dördüncü çeyrekte Gayri Safi Yurt İçi Hasıla (GSYH), yıllık bazda yüzde 3,4, çeyreklik bazda ise yüzde 0,4 oranında artmıştır. ZEL tüketim ve toplam yatırımlar yıllık büyümeye pozitif katkı vermiştir. Çeyreklik bazda ise özel tüketimde artış olurken toplam yatırımlar sınırlı olarak gerilemiştir. Söz konusu dönemde, mal ve hizmet ithalatında artış, ihracatında ise düşüş gerçekleşmiştir. Böylelikle net ihracatın çeyreklik büyümeye katkısı negatif yönde olmuştur. Bu çerçevede, iktisadi faaliyet, son çeyrekte hız kesmeye devam ederek potansiyelinin altında bir büyüme sergilemiştir. 2025 yılı genelinde ise büyüme yüzde 3,6 oranında gerçekleşmiştir. Özel tüketimin yıllık büyümeye verdiği katkı sınırlı olarak gerilemiş, yatırımların katkısı artmış, net ihracat ise büyümeyi sınırlamıştır.

2026 yılının ilk çeyreğine ilişkin göstergeler iktisadi faaliyette ivme kaybına işaret etmekte, talep koşullarının dezenflasyon sürecine verdiği desteğin sürdüğünü ima etmektedir. Söz konusu dönemde, altın hariç perakende satışların büyümesi bir önceki çeyreğin sınırlı üzerinde gerçekleşmiş; ancak satışlar uzun dönem eğiliminin altında seyretmeye devam etmiştir. Beyaz eşya ve otomobil satışları ilk çeyrekte azalmıştır. Aynı dönemde kartla yapılan harcamalar çeyreklik bazda sınırlı bir artış göstermekle birlikte, harcamaların çeyreklik büyümesi yavaşlamıştır. Nisan ayına ilişkin veriler, kart harcamalarındaki zayıf seyrin sürdüğünü işaret etmektedir. Tüketim harcamalarına ilişkin firma görüşmelerinden elde edilen bulgular da yurt içi satışlarda yılın ilk çeyreğinde yavaşlama olduğunu ima etmektedir. Üretim tarafında ise sanayi üretimi ilk çeyrekte yataya yakın seyretmiştir. Tipik oynaklık sergileyen sektörler dışlandığında sanayi üretimi çeyreklik bazda sınırlı olarak gerilemiştir.

GSYH Büyüme Oranları (Bir önceki yılın aynı dönemine göre % değişim)																
2022				2023				2024				2025				2026
I	II	III	IV	I	II	III	IV	I	II	III	IV	I	II	III	IV	I
7,8	7,6	4,1	3,1	4,0	4,6	6,5	4,9	5,3	2,3	2,8	3,2	2,5	4,7	3,8	3,4	2,5

Tüketici enflasyonu nisan ayında yüzde 32,37 olarak gerçekleşmiştir. Son üç aylık dönemdeki gelişmeler alt kalem bazında değerlendirildiğinde, yıllık enflasyona enerji ve gıda grupları artırıcı yönde katkıda bulunurken temel mallar ile alkol-tütün-altın gruplarının katkısı azaltıcı yönde olmuştur. Rapor döneminde yaşanan jeopolitik gelişmeler hem belirsizliğe hem de arz şoklarına yol açarak enflasyonist baskıları artırmıştır. Yurt içi enerji fiyatları küresel enerji emtia fiyatlarındaki gelişmeler sonucu önemli ölçüde yükselmiştir. Küresel Arz Zinciri Baskı Endeksi tarihsel ortalamasının üzerinde seyrederken Hürmüz Boğazı'ndaki gelişmeler, alternatif rota arayışları nedeniyle teslimat sürelerini uzatmış, artan güvenlik riskleri sigorta primleri ve navlun maliyetlerini yükseltmiştir. Diğer taraftan, Türk lirasında dönem boyunca gözlenen istikrarlı seyir maliyet baskılarını sınırlamıştır. Bu görünüm altında emtia kanalının etkisiyle üretici fiyatları kaynaklı maliyet baskıları güçlenmiştir.

Enflasyon Oranları (Bir önceki yılın aynı ayına göre yıllık yüzde değişim)												
	May.25	Haz.25	Tem.25	Ağu.25	Eyl.25	Eki.25	Kas.25	Ara.25	Oca.26	Şub.26	Mar.26	Nis.26
TÜFE	35,4	35,0	33,5	33,0	33,3	32,9	31,1	30,9	30,7	31,5	30,9	32,4
Yİ-ÜFE	23,1	24,5	24,2	25,2	26,6	27,0	27,2	27,7	27,2	27,6	28,1	28,6

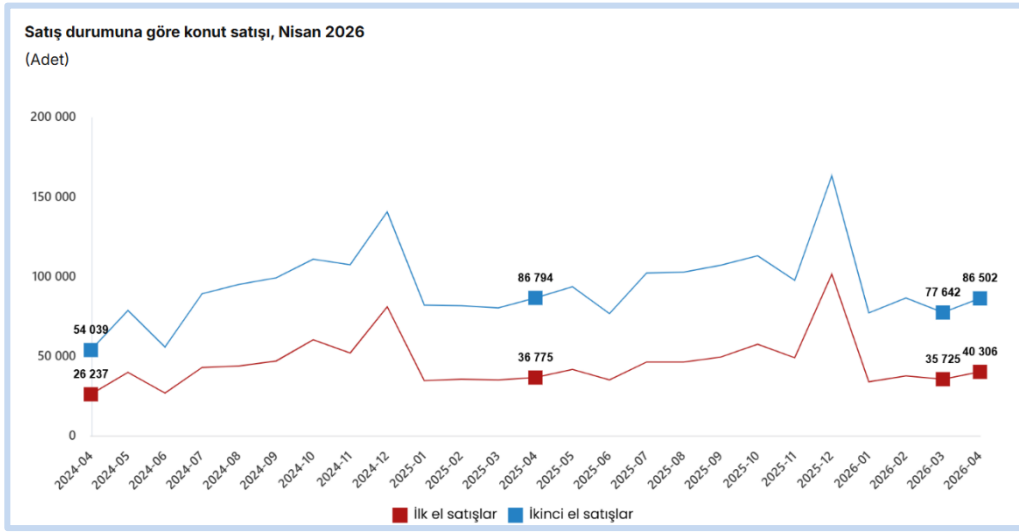
Enflasyon tahmini 2026 yıl sonunda yüzde 26, 2027 yıl sonunda ise yüzde 15 olarak yukarı yönlü güncellenmiştir. Enflasyonun, 2028 yıl sonunda yüzde 9'a geriledikten sonra orta vadede yüzde 5 enflasyon hedefi etrafında istikrar kazanacağı öngörülmektedir.

3.1.2 Gayrimenkul Piyasası



2026 yılının ilk çeyreği, Türkiye gayrimenkul piyasasının iki yıllık sıkılaştırma döngüsünden çıkış patikasına girdiği geçiş dönemi olarak nitelendirilebilir. Politika faizinin %38'den %37'ye indirilmesi, aylık enflasyonun Mart'ta %1,9'a çekilmesi ve ipotekli kredi maliyetlerindeki gevşeme, talep tarafında kredili alımların payını tek çeyrekte yaklaşık 7 puan artırarak toplam satışların beşte birine yaklaştırmıştır. Buna karşılık nominal fiyat artışları hâlâ enflasyonun altında kalmakta, yeni kiracı kiralari ise enflasyon üzerinde seyrederek yatırımcı açısından kira getirisini iyileştirmektedir. Yabancı satışlarındaki zayıflık ise kurun reel değeri ve uluslararası gayrimenkul pazarlama düzenlemelerinin sıkılaştırılmasının birleşik etkisidir. Sonuç olarak 2026 birinci çeyrek; hacim anlamında mevsimsel normalleşme, kompozisyon anlamında ipoteğe dönüş, değerlendirme anlamında reel düzeltmenin sonlarına yaklaşılması ve getiri anlamında kiradan sermaye kazancına kayış dönemi olmuştur.

Ülkemizde demografik etmenler (genç nüfus, evlenme/boşanma, taşınma, yurtiçi göçler ile yurtdışından göçler) ile kentleşme olgusunda yaşanan değişimlerden dolayı sürdürülebilir doğal bir konut talebi mevcuttur. Bu talep zaman zaman içinde yaşanan konjoktüre göre fazlalaşıp azalabilmektedir. Ancak değişen sosyolojik şartlar, özellikle Z kuşağında mal sahipliğinden çok kullanım eğilimini dünya genelinde artırmış görünmektedir. Diğer bir husus da konut sahipliği oranının özellikle orta gelir grubunda erişilebilirlik sorununa bağlı olarak devam ettiğidir. Buna karşılık başta kamu olmak üzere çeşitli kurumlar, orta gelir düzeyindeki kişilerin ev sahibi olabilmesi için çalışmalarını devam ettirmektedir.



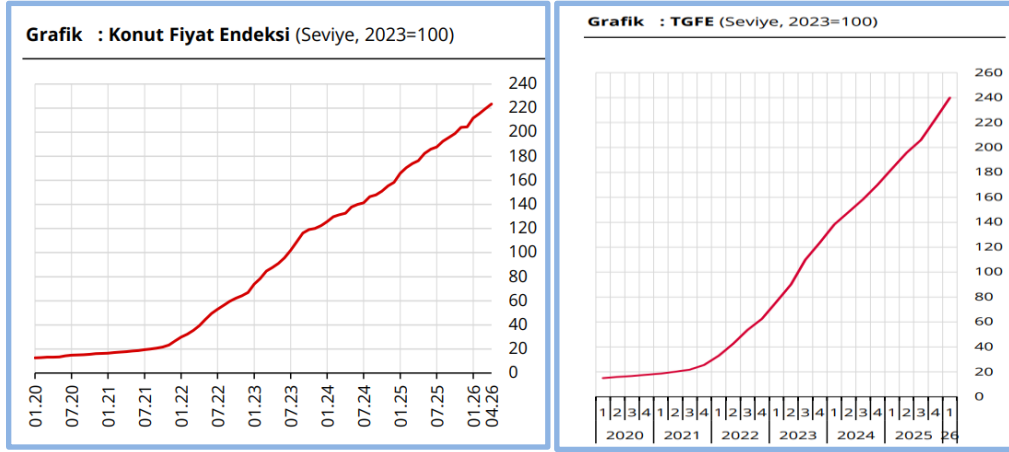
2025, Türkiye konut piyasasında belirgin bir toparlanmanın gerçekleştiği bir yıl olmuş; yıl genelinde toplam 1.688.910 konut satışı yapılmış, bu da 2024'e kıyasla %14,3'lük bir artışa işaret etmiştir. Aralık 2025 tek başına 254.777 satışla yılın en yüksek hacimli ayı olmuş; ipotekli satışlar aynı ayda 29.149 adet, yabancılara satış ise 2.541 adet düzeyinde gerçekleşmiştir. 2026 yılının ilk çeyreğinde toplam konut satışı 349.396 adet olarak gerçekleşmiş; bu rakam 2025 dördüncü çeyrek toplamı olan 560.183'e kıyasla %37,6 düşüğe karşılık gelmekle birlikte, söz konusu düşüşün önemli bir kısmı Aralık ayının tarihsel olarak yılın zirvesi, Ocak-Şubat'ın ise mevsimsel dip olması gerçeğiyle açıklanabilir. Mart 2026'da tek başına 113.367 adet satış gerçekleşmiş ve yıllık bazda %25,8 artış kaydedilmiştir.

Satışların kompozisyonu üç önemli eğilimi yansıtmaktadır. Birincisi, ikinci el konut piyasası 2026 birinci çeyrekte 241.817 adetle toplamın %69,2'sini oluşturarak likidite üstünlüğünü sürdürmüştür; ilk el satışlar 107.579 adetle %30,8 paya sahiptir. İkincisi, ipotekli satışlardaki dönüşüm dikkat çekicidir: 2025 dördüncü çeyrekte ipotekli satış toplamı 73.871 adet ve toplam satışın %13,2'si iken, 2026 birinci çeyrekte 71.276 adet satışla pay %20,4'e yükselmiş, Mart 2026 tek başına 25.978 ipotekli satışla yıllık %35,9'luk artış sergilemiştir. Bu yükseliş, TCMB'nin faiz indirim döngüsüne geçişiyle birlikte ticari kredi faiz oranlarındaki gevşeme ve bankaların 3 milyon TL'ye kadar olan segmentte uygun koşullu kampanyalara yönelmesinin doğrudan sonucudur. Üçüncüsü, yabancılara satış baskı altında kalmış; Mart 2026'da 1.353 adet ile yıllık -%6,7 düşüş kaydedilmiş, 2025 yılı toplamı 21.534 adet ile 2013 sonrasının en düşük seviyesine inmiştir.

Düzenleyici cephede Şubat 2026'da yürürlüğe giren Kat Mülkiyeti Kanunu değişikliği ve Kentsel Dönüşüm Başkanlığı yönetmelikleri çerçevesinde riskli yapı tespit kararlarında 50+1 kat malik çoğunluk kuralının uygulamaya alınması, dönüşüm hızını artırıcı en önemli yapısal adım olmuştur. TOKİ'nin 100.000 sosyal konut projesi kapsamında 25 Nisan 2026 tarihinde yapılması planlanan kura çekilişi, ikinci çeyrek başında sektörel beklenti oluşturan bir mihenk taşı niteliğindedir. Coğrafi dağılımda 2026 birinci çeyrekte satışların yaklaşık %17,5'i İstanbul'da, %9,8'i Ankara'da, 6,2'si İzmir'de gerçekleşmiş; Antalya, Bursa, Kocaeli ve ersin illerindeki satışlar toplam satışların yaklaşık %20'sini oluşturmuştur.



TCMB Konut Fiyat Endeksi, Mart 2026'da yıllık bazda nominal %23,8 artış kaydetmiş; ancak TÜFE'deki %27,4'lük artışın altında kalması nedeniyle reel bazda yıllık yaklaşık -%3,4 düzeyinde erime yaşanmıştır. Bu, 2021–2023 döneminde biriken reel değerlendirme fazlasının kademeli olarak düzeltilmeye devam ettiğine işaret etmektedir. TCMB Yeni Kiracı Kira Endeksi ise Mart 2026'da yıllık nominal %31,2 artışla enflasyonun yaklaşık 3,8 puan üzerinde seyretmiş ve reel bazda yaklaşık +%2,7 artış üretmiştir. Bu tablo, konut piyasasında son on iki ayın baskın teması olan "fiyatlar reel erirken kiralara reel yükseldiği" pozitif kira getirisi dönüşümünü 2026 birinci çeyrekte de sürdürdüğünü göstermektedir; yatırımcı perspektifinden brüt kira getirisi oranı ülke genelinde ortalama %5,2'den %5,8'e doğru genişlemiştir. İnşaat tarafında Şubat 2026 İnşaat Maliyet Endeksi yıllık %29,5 artış, İnşaat Üretim Endeksi ise yıllık %7,1 artış kaydetmiştir; maliyet baskısının girdi enflasyonunu aştığı bu dönemde yeni proje başlangıçlarındaki ivme kaybı sürmektedir.



Arz tarafında yapı ruhsatı ve yapı kullanma izinleri, önceki yılın gerisinde seyretmektedir. 2025 yılı genelinde verilen yapı ruhsatı yüzölçümü bir önceki yıla kıyasla yaklaşık %4,8 daralmış; yapı kullanma izin belgesi yüzölçümü ise %2,3 oranında gerilemiştir. 2026 birinci çeyrek öncü verileri, Ocak-Şubat döneminde yeni ruhsat başvurularında toparlanma sinyali verse de çimento iç satışlarındaki %1,4'lük yıllık artışın geçmiş döngülere kıyasla zayıf kaldığı, inşaat tarafının fiyat düzeltmesi ve maliyet baskısı altında ihtiyatlı bir duruş sürdürdüğü gözlenmektedir. Bu durum, önümüzdeki 12-18 ayda yeni konut arzında sınırlı kalma beklentisini güçlendirmekte; orta vadede fiyat tabanı oluşumuna destek verecek yapısal bir unsur olarak öne çıkmaktadır.

Ticari gayrimenkul segmentinde 2026 birinci çeyrek tablosu karışıktır. A sınıfı ofis piyasasında İstanbul merkez iş alanlarında boşluk oranı %11,2 düzeyinde yataylaşmış, metrekare kira bedelleri ABD doları bazında yıllık %4-5 artış kaydetmiştir. Organize perakende segmentinde AVM ziyaret trafiği yıllık bazda hafif artış (+%2,1) gösterirken, ciro endeksi reel bazda yatay seyretmiştir. Lojistik gayrimenkul alt segmentinde Kuzey Marmara-İstanbul Havalimanı aksı başta olmak üzere depolama alanlarında boşluk oranı %4'ün altında kalmakta; bu segment yatırımcı ilgisi açısından ofis ve AVM'den ayrılan en güçlü alt pazar olmayı sürdürmektedir.

Kaynak: TCMB Araştırma Raporları ve GYODER / Türkiye Gayrimenkul Sektörü 2026 1.Çeyrek Raporu

3.2 Gayrimenkulün Bulunduğu Bölgenin Analizi ve Kullanılan Veriler

3.2.1 Sivas İli

Sivas, Türkiye'nin İç Anadolu Bölgesi'nde yer alan ve bölgenin en eski ve önemli kentlerinden biridir. Doğusunda Hafik, güneyinde Ulaş ve Altınyayla, güneybatısında Şarkışla, batısında Yıldızeli ilçeleri; kuzeyden Tokat, Ordu, Giresun; doğudan Erzincan; güneyden Malatya, Kahramanmaraş ve Kayseri; batıdan da Yozgat illeriyle komşudur. Sivas ilinin nüfusu 2024 istatistiklerine göre 637.007 kişidir.

Sivas, sert bir karasal iklim yapısına sahiptir. Kışları soğuk ve sert geçer, kış aylarında bol kar yağışı görülür ve ortalama 4-5 ay karla örtülüdür. Yazları sıcak kurak ve kısa süreli, bahar ve güz mevsimleri yağmurlu geçer. Kent ekonomisinde tarım ve sanayi sektörü ilk sırada yer almaktadır. Bu sektörleri ticaret ulaştırma ve haberleşme sektörleri takip etmektedir. Sivas'ta Türkiye'nin en büyük linyit işletmesi bulunmaktadır.

Sivas öncelikle bir tarım şehridir. Tarım üretiminde buğday, arpa, çavdar, ay çekirdeği, patates ve şeker pancarı bölge üretiminde en fazla payı alan ürünlerdir. Sivas küçükbaş, büyükbaş hayvan varlığı ve arı kovani sayısı bakımından önemli bir paya sahiptir.

3.2.2 Merkez İlçesi



Sivas Merkez ilçesi, Sivas ilinin en büyük ve en gelişmiş ilçesidir. Merkez ilçesi, şehrin ticari, kültürel ve idari anlamda en önemli bölgesini oluşturur.

Tarihî Zenginlikleri; Sivas, Osmanlı döneminden önce Selçuklu Devleti'nin önemli merkezlerinden biriydi. Bugün bu tarihî miras, camiler, medreseler, kervansaraylar ve hanlarla hâlâ varlığını sürdürmektedir. Sivas Kalesi: Şehrin merkezine hakim olan tarihi kalenin, Roma dönemine kadar uzandığı söylenmektedir. Divriği Ulu Camii ve Darüşşifası: UNESCO Dünya Mirası Listesi'nde yer alan bu tarihi yapılar, Selçuklu mimarisinin en güzel örneklerinden biridir. Kültürel Zenginlikleri; Sivas, halk müziği, halk dansları ve geleneksel el sanatlarıyla ünlüdür. Ayrıca Sivas, Atatürk'ün Samsun'a çıkmadan önceki önemli toplantılarından birini gerçekleştirdiği yer olarak da bilinir. Sivas Kızılırmak Kültür ve Sanat Festivali her yıl düzenlenir ve bu etkinlikte halk oyunları, konserler ve çeşitli sanat gösterileri yapılır.

Coğrafi Özellikleri; Merkez ilçesi, kara yoluyla ulaşımı oldukça kolay olan Sivas'ın merkezini oluşturur. Yüksek rakımı ve İç Anadolu'nun iklim özelliklerine sahip olmasının yanı sıra, çevresinde dağlar ve yaylalar yer alır. **Ekonomik Durumu;** Sivas, tarım, hayvancılık ve sanayide gelişen bir şehir olup, Merkez ilçesinde özellikle ticaret ve hizmet sektörü büyüktür. Ayrıca tekstil, gıda ve otomotiv yan sanayi gibi sektörlerde de önemli yatırımlar bulunmaktadır. **Eğitim ve Bilimi;** Sivas Cumhuriyet Üniversitesi, şehre önemli bir eğitim merkezi kazandırmış ve ilçenin gelişiminde önemli rol oynamıştır. Merkez ilçede üniversite, araştırma kurumları ve çeşitli eğitim alanlarında çok sayıda fırsat bulunmaktadır.

3.2.3 Eskikale Mahallesi ve Gayrimenkulün Yakın Çevresi

Eskikale Mahallesi, Sivas ilinin Merkez ilçesinde yer alan tarihi bir mahalledir. Mahalle, Sivas'ın kültürel ve tarihi dokusunu yansıtan önemli yapılarıyla bilinir. Özellikle 1580 yılında inşa edilen Kale Camii, mahalledeki en dikkat çekici yapılardan biridir. Padişah III. Murad döneminde Sivas Beylerbeyi Murad Paşa tarafından yaptırılan bu camii, kareye yakın dikdörtgen planı ve kesme taştan yapılmış mimarisiyle dikkat çeker. Girişin sağında yer alan tuğla minaresi ve şerefesinin alt kısmındaki mukarnas süslemeleriyle de bilinir.

3.2.4 Ulaşım

Taşınmaza ulaşım için Sivas Cumhuriyet Bulvarı'ndan Atatürk Bulvarı'na dönülür. Bulvar üzerinden 130 m ilerledikten sonra sağımızda kalan 13-Bankalar Sokağına dönülür ve 50 m ilerledikten sonra solumuzda kalan parsel ulaşılır.

3.3 Değerleme İşlemini Olumsuz Yönde Etkileyen Veya Sınırlayan Faktörler

Değerleme tarihi itibarıyla süreç tamamlanana kadar geçen sürede, değerlendirme işlemini olumsuz etkileyen veya sınırlayan herhangi bir faktör olmamıştır.

3.4 Gayrimenkulün Fiziki, Yapısal, Teknik ve İnşaat Özellikleri

3.4.1 Arsa Özellikleri

Değerlemeye konu gayrimenkul, Sivas ili, Merkez ilçesi, Eskikale Mahallesinde yer almaktadır.

468 ada, 14 numaralı parsel 143,69 m² yüzölçüme sahiptir. Dikdörtgen geometrik şekle sahip arsa üzerinde 4 katlı yapı bulunmaktadır. Parselin bir kenarı caddeye, iki kenarı sokağa cepheli olup, diğer cephesinde komşu parseller yer almaktadır. Parsel düz bir topoğrafyada yer almakta olup, yapı parselin tamamı üzerinde konumlanmıştır.

3.4.2 Bina Özellikleri

Değerlemeye konu parsel üzerinde yaklaşık 17 yıllık yapı bulunmaktadır. Ana gayrimenkulün tapu kaydı niteliği "3 Katlı Karigr Bina" dır.

Bina bodrum, zemin, 2 normal kattan oluşan betonarme yapıdır. Yapının çatısı kiremit kaplama olup, dış duvarları zemin kat seviyesinde alüminyum dış cephe kaplaması, 1. ve 2. normal kat seviyesinde dekoratif cephe kaplamasıdır.

Mimari projesine göre:

Bodrum kat 143 m² olup, mimari projesinde ortak alan (koridor, kazan dairesi, jenaratör ve depo) ve şube alanı (arşiv, kasa odası ve kiralık kasa dairesi, sistem odası) hacimlerinden oluşmaktadır. Mevcut durumda kat mimari projesi ile alansal olarak uyumludur. Ancak iç bölümlendirmelerde kullanım ihtiyacı doğrultusunda farklılıklar oluşturulmuştur.

Zemin kat 143 m² alana sahip olup, mimari projesinde ortak alan (üst katlara hizmet eden merdiven çekirdeği) ve şube alanı (bireysel pazarlama birimi, müşteri holü, cari hesaplar birimi) hacimlerinden oluşmaktadır.



Mevcut durumda kat mimari projesi ile alansal olarak uyumludur. Ancak iç bölümlendirmelerde kullanım ihtiyacı doğrultusunda farklılıklar oluşturulmuştur.

1.Normal kat 150 m² alana sahip olup, mimari projesinde ortak alan (üst katlara hizmet eden merdiven çekirdeği) ve banka şubesine ait (müdür odası, krediler servisi birimi, 2 adet wc, mutfak ve 2 adet lavabo, operasyon servis birimi) hacimlerinden oluşmaktadır. Mevcut durumda kat mimari projesi ile alansal olarak uyumludur. Yerinde banka şubesi ile bağlantılı olarak kullanılmaktadır. İç bölümlendirmelerde kullanım ihtiyacı doğrultusunda farklılıklar oluşturulmuştur.

2.Normal kat 150 m² alana sahip olup, mimari projesinde ortak alan (üst katlara hizmet eden merdiven çekirdeği) ve banka şubesine ait (seans salonu, servis odası, hol, toplantı odası 1 adet WC, 1 adet lavabo) hacimlerinden oluşmaktadır. Mevcut durumda kat mimari projesi ile alansal olarak uyumludur.

(Toplam İnşaat Alanı Dağılımı (m²))

Katlar	M ²
Bodrum Kat	143
Zemin Kat	143
1.Normal Kat	150
2.Normal Kat	150
Toplam (m²)	586

Gayrimenkulün yerinde incelemeler yapılmış, gerekli ölçümler alınmış ve tespitler yapılmıştır. Yapı bakımlı durumdadır. Yapı genelinde mimari projeye alansal olarak uygun olmayan herhangi bir bölüm bulunmamaktadır.

Genel Özellikler

İnşaat Tarzı	:	Betonarme
Yaşı	:	17
İnşaat Nizamı	:	Bitişik Nizam
Toplam İnşaat Alanı	:	586 m ² (Yapı ruhsatı ve Yapı Kullanma İzin Belgesine göre),
Toplam Kat Adedi	:	4
Dış Cephe	:	Kompozit Giydirme
Elektrik / Su / Kanalizasyon	:	Şebeke / Şebeke / Şebeke
Asansör	:	Mevcut değil
Otopark	:	Mevcut değil

3.4.3 Bağımsız Bölümlerin Özellikleri

Bodrum Katta zeminler seramik, duvarlar alçı sıva üzeri boyadır.

Zemin Katta; zeminler seramik, duvarlar alçı sıva üzeri boyadır. Tavanda asma tavan ve spot aydınlatma uygulaması yapılmıştır.

1. ve 2. Katta; zeminler seramik, duvarlar alçı sıva üzeri boyadır. Tavanda asma tavan ve spot aydınlatma uygulaması yapılmıştır.

Zemin, 1.ve 2. Normal Katta banka dekorasyonuna uygun tadilat yapılmış olup, cam ve alüminyum doğrama seperatörler ile bölümler oluşturulmuştur. Isıtma doğalgazlı kaloriferli sistem ile sağlanmaktadır. Yapı bakımlı durumdadır.

3.4.4 Varsa, Mevcut Yapıyla veya İnşaatı Devam Eden Projeye İlgili Tespit Edilen Ruhsata Aykırı Durumlara İlişkin Bilgiler

Mevcut durumda yapılan incelemelerde gayrimenkulün, onaylı mimari proje ile alansal uyumlu olduğu, ruhsata aykırı durum bulunmadığı görülmüştür. Yapılan uygulamaların basit tadilat ile giderileceği düşünülmektedir.

3.4.5 Gayrimenkulün Değerleme Tarihi İtibarıyla Hangi Amaçla Kullanıldığı, Gayrimenkul Arsa Veya Arazi İse Üzerinde Herhangi Bir Yapı Bulunup Bulunmadığı Ve Varsa, Bu Yapıların Hangi Amaçla Kullanıldığı Hakkında Bilgi

Bina bodrum, zemin, 2 normal kattan oluşan betonarme yapıdır. Bina bütünü banka şubesi olarak kullanılmaktadır.



4. DEĞERLEME ÇALIŞMALARINDA ESAS ALINAN YÖNTEMLER VE STANDARTLAR

4.1 Değer Tanımları

Bir gayrimenkul projesinin veya gayrimenkule bağlı hak ve faydaların belli bir tarihteki değerinin belirlenmesi amacı ile yapılan çalışmaya "değerleme", bu çalışmanın sonucunda tespit edilen kanaate ilişkin rakama ise "değer" denir.

Pazar Değeri (Market Value)

Pazar değeri, bir varlık veya yükümlülüğün, uygun pazarlama faaliyetleri sonucunda, istekli bir satıcı ve istekli bir alıcı arasında, tarafların bilgili ve basiretli bir şekilde ve zorlama altında kalmaksızın hareket ettikleri, muvazaasız bir işlem ile değerlendirme tarihi itibarıyla el değiştirmesinde kullanılması gerekli görülen tahmini tutardır.

Pazar Kirası (Market Rent)

Pazar kirası taşınmaz mülkiyet haklarının, uygun pazarlama faaliyetleri sonucunda, istekli bir kiralayan ve istekli bir kiracı arasında, tarafların bilgili ve basiretli bir şekilde ve zorlama altında kalmaksızın hareket ettikleri, muvazaasız bir işlem ile uygun kiralama şartları çerçevesinde, değerlendirme tarihi itibarıyla kiralanması sonucu elde edilecek fayda için tahmin edilmesi gerekli görülen tutardır.

Makul Değer (Equitable Value)

Makul değer, bir varlığın veya yükümlülüğün bilgili ve istekli taraflar arasında devredilmesi için, ilgili tarafların her birinin menfaatini yansıtan tahmini fiyattır.

Yatırım Değeri/Bedeli (Investment Value/Worth)

Yatırım değeri bireysel yatırım veya işletme amaçları doğrultusunda sahibi veya gelecek sahibi için bir varlığın değeridir.

Sinerji Değeri (Synergistic Value)

Sinerji değeri, iki veya daha fazla varlığın veya hakkın bir araya gelmesi sonucunda oluşan, bunların bir arada toplam değerinin, ayrı ayrı değerlerinin toplamından daha yüksek olduğu değeri ifade eder.

Tasfiye Değeri (Liquidation Value)

Tasfiye değeri, bir varlığın veya bir grup varlığın birer birer satılması sonucunda elde edilen tutardır. Tasfiye değerinin varlıkların satılabilir duruma getirilmesine ve elden çıkarma işlemine ilişkin maliyetler dikkate alınarak belirlenmesi gerekli görülmektedir. Tasfiye değeri iki farklı varsayılan kullanım dahilinde belirlenebilir:

Düzenli Tasfiye (Orderly Liquidation)

Düzenli tasfiye, bir varlık grubunun, alıcı (veya alıcıların) bulunması için makul bir süresi olan ve olduğu gibi satış yapma zorunluluğu bulunan bir satıcının tasfiye satışından elde edilebilecek değerini ifade eder.

Zorunlu Satış (Forced Sale)

"Zorunlu satış" terimi sıklıkla, bir satıcıyı satışa zorlayan koşullar içinde bulunduğu; bunun sonucunda da uygun pazarlama süresinin mümkün olmadığı ve alıcıların yeterli değerlendirme yapma imkanı bulamayabildiği durumlarda kullanılır.

Gerçeğe Uygun Değer (Fair Value)

UFRS 13'de (Uluslararası Finansal Raporlama Standartları) gerçeğe uygun değer, piyasa katılımcıları arasında ölçüm tarihinde olağan bir işlemde, bir varlığın satışından elde edilecek veya bir borcun devrinde ödenecek fiyat olarak tanımlanmaktadır.

4.2 Değerleme Yöntemleri

Uygun değerlendirme temeli ile tanımlanan değerlemeye ulaşmak için bir veya daha fazla değerlendirme yaklaşımı kullanılabilir. Bu Çerçevede tanımlanan ve açıklanan üç yaklaşım değerlemede kullanılan ana yaklaşımlardır. Hepsinin fiyat dengesi, yarar veya ikame beklentisi ekonomik ilkelerine dayalıdır.

Pazar Yaklaşımı (Market Approach)

Pazar yaklaşımı varlığın, fiyat bilgisi elde edilebilir olan aynı veya karşılaştırılabilir (benzer) varlıklarla karşılaştırılması suretiyle gösterge niteliğindeki değerini belirlediği yaklaşımı ifade eder.

Aşağıda yer verilen durumlarda, pazar yaklaşımının uygulanması ve bu yaklaşıma önemli ve/veya anlamlı ağırlık verilmesi gerekli görülmektedir:



- (a) değerlendirme konusu varlığın değer esasına uygun bir bedelle son dönemde satılmış olması,
- (b) değerlendirme konusu varlığın veya buna önemli ölçüde benzerlik taşıyan varlıkların aktif olarak işlem görmesi, ve/veya
- (c) önemli ölçüde benzer varlıklar ile ilgili sık yapılan ve/veya güncel gözlemlenebilir işlemlerin söz konusu olması.

Pazar yaklaşımında genellikle her biri farklı çarpanlara sahip karşılaştırılabilir varlıklardan elde edilen pazar çarpanları kullanılır. Belirlenen aralıktan uygun çarpanın seçimi niteliksel ve niceliksel faktörlerin dikkate alındığı bir değerlendirmenin yapılmasını gerektirir.

Gelir Yaklaşımı (Income Approach)

Gelir yaklaşımı, gösterge niteliğindeki değer, gelecekteki nakit akışlarının tek bir cari değere dönüştürülmesi ile belirlenmesini sağlar. Gelir yaklaşımında varlığın değeri, varlık tarafından yaratılan gelirlerin, nakit akışlarının veya maliyet tasarruflarının bugünkü değerine dayanılarak tespit edilir.

Aşağıda yer verilen durumlarda, gelir yaklaşımının uygulanması ve bu yaklaşıma önemli ve/veya anlamlı ağırlık verilmesi gerekli görülmektedir:

- (a) varlığın gelir yaratma kabiliyetinin katılımcının gözüyle değeri etkileyen çok önemli bir unsur olması,
- (b) değerlendirme konusu varlıkla ilgili gelecekteki gelirin miktarı ve zamanlamasına ilişkin makul tahminler mevcut olmakla birlikte, ilgili pazar emsallerinin varsa bile az sayıda olması.

İndirgenmiş Nakit Akışı Yöntemi (Discounted Cash Flow Method)

İNA yönteminde, tahmini nakit akışları değerlendirme tarihine indirgenmekte ve bu işlem varlığın bugünkü değeriyle sonuçlanmaktadır. İNA yönteminin temel adımları; değerlendirme konusu varlığın ve değerlendirme görevinin niteliğine en uygun nakit akışı türünün seçilmesi (örneğin, vergi öncesi veya vergi sonrası nakit akışları, toplam nakit akışları veya özsermayeye ait nakit akışları, reel veya nominal nakit akışları vb.), nakit akışlarının tahmin edileceği en uygun kesin sürenin varsa belirlenmesi, söz konusu süre için nakit akış tahminlerinin hazırlanması, (varsa) kesin tahmin süresinin sonundaki devam eden değerler değerlendirme konusu varlık için uygun olup olmadığı; daha sonra da, varlığın niteliğine uygun devam eden değerler belirlenmesi, uygun indirgeme oranının belirlenmesi ve indirgeme oranının varsa devam eden değer de dâhil olmak üzere, tahmini nakit akışlarına uygulanması şeklindedir.

Maliyet Yaklaşımı (Cost Approach)

Maliyet yaklaşımı, bir alıcının, gereksiz külfet doğuran zaman, elverişsizlik, risk gibi etkenler söz konusu olmadıkça, belli bir varlık için, ister satın alma, isterse yapım yoluyla edinilmiş olsun, kendisine eşit faydaya sahip başka bir varlığı elde etme maliyetinden daha fazla ödeme yapmayacağı ekonomik ilkesinin uygulanmasıyla gösterge niteliğindeki değer belirlendiği yaklaşımdır. Bu yaklaşımda, bir varlığın cari ikame maliyetinin veya yeniden üretim maliyetinin hesaplanması ve fiziksel bozulma ve diğer biçimlerde gerçekleşen tüm yıpranma paylarının düşülmesi suretiyle gösterge niteliğindeki değer belirlenmektedir.

Aşağıda yer verilen durumlarda, maliyet yaklaşımının uygulanması ve bu yaklaşıma önemli ve/veya anlamlı ağırlık verilmesi gerekli görülmektedir:

- (a) katılımcıların değerlendirme konusu varlıkla önemli ölçüde aynı faydaya sahip bir varlığı yasal kısıtlamalar olmaksızın yeniden oluşturabilmesi ve varlığın, katılımcıların değerlendirme konusu varlığı bir an evvel kullanabilmeleri için önemli bir prim ödemeye razı olmak durumunda kalmayacakları kadar, kısa bir sürede yeniden oluşturulabilmesi,
- (b) varlığın doğrudan gelir yaratmaması ve varlığın kendine özgü niteliğinin gelir yaklaşımını veya pazar yaklaşımını olanaksız kılması, ve/veya
- (c) kullanılan değer esasının temel olarak ikame değeri örneğinde olduğu gibi ikame maliyetine dayanması.



5. DEĞERLEME ÇALIŞMASINDA ERİŞİLEN BİLGİ VE VERİLER

5.1 Değerleme İşlemini Olumsuz Yönde Etkileyen veya Sınırlayan, Değere Etki Eden Faktörler

SWOT Analizi

Güçlü Yönleri

- + Yapı kullanma izin belgesinin bulunması
- + Yaya sirkülasyonun yoğun olduğu bölgede bulunması,
- + Şehir merkezinde konumlu olması
- + Bir adet caddeye ve 2 adet sokağa cepheli köşe konumlu olması

Zayıf Yönleri

- * Bölgede park probleminin bulunması
- * Yapı denetimine tabi olmaması
- * Çevresinde benzer binaların olması

Fırsat

- + Gelişmeye açık bir bölge olması
- + Yeni yapılacak yapının 4 kata kadar imar izninin bulunması

Tehditler

- * Dünyada ve ülkemizde yaşanan ekonomik gelişmeler, tüm sektörleri olduğu gibi gayrimenkul sektörünü de olumsuz olarak etkilemesi,

5.2 Fiyat Bilgisi Tespit Edilen Emsal Bilgileri Ve Bu Bilgilerin Kaynağı

Tabloda emsal olarak belirtilen veriler; gayrimenkulün bölgesinde yapılan şifahi saha araştırmaları sırasında emlak alım satımında aracılık yapan kişilerle yapılan şifahi görüşmeler ve internet araştırmaları ile derlenmiştir.

Konu gayrimenkul mevcutta banka şubesi olarak kullanılmaktadır. Bu sebeple yakın bölgelerdeki benzer Dükkan, Konut ve Büro kullanımlı gayrimenkullerin satışları ve kiralama emsalleri araştırılmış olup, olumlu ve olumsuz özelliklerine göre analiz edilmiştir.

Satılık Dükkan Emsalleri

No	Konum	Bulunduğu Kat	Beyan Edilen Alanı (m ²)	Tahmin Edilen Alanı-ZİA (m ²)	Beyan Edilen Fiyatı (TL)	Beyan Edilen Fiyatı (TL/m ²)	*Tahmin Edilen Fiyatı (TL/m ²)	Olumlu / Olumsuz Özellikleri
1	Eskikale Mah.	Bodrum Kat + Zemin Kat + 1.kat Kat	540	315	67.000.000	124.074	212.698	Değerleme konusu taşınmazda yakın konumda, 21-25 yıllık binada bodrum kat 180 m ² + zemin kat 180 m ² + asma kat 180 m ² olarak pazarlanan ve beyana uygun olduğu düşünülen dükkan satılıktır. *Asma 1/2, bodrum kat 1/4 oranında zemine indirgenmiştir. ZİA: 315 m ²
2	Eskikale Mah.	Zemin Kat	80	80	21.750.000	271.875	271.875	Değerleme konusu taşınmazda yakın konumlu, 80 m ² olarak beyan edilen ve beyanına uygun olduğu düşünülen dükkan satılıktır.
3	Çarşıbaşı Mah.	Zemin Kat	85	70	12.500.000	147.058	178.571	Değerleme konusu taşınmazda yakın, ara sokakta konumlu, 85 m ² olarak pazarlanan ancak 70 m ² olduğu düşünülen dükkan satılıktır.
4	Eskikale Mah.	Zemin Kat	22	22	9.250.000	420.454	420.454	Değerleme konusu taşınmazda yakın konumlu, zemin kat 22 m ² olarak pazarlanan ve beyanına uygun olduğu düşünülen dükkan satılıktır.



Kiralık Dükkan Emsalleri

No	Konum	Bulunduğu Kat	Beyan Edilen Alanı (m ²)	Tahmin Edilen Alanı-ZİA (m ²)	Beyan Edilen Fiyatı (TL)	Beyan Edilen Fiyatı (TL/m ²)	*Tahmin Edilen Fiyatı (TL/m ²)	Olumlu / Olumsuz Özellikleri
5	Eskikale Mah.	Zemin Kat+ Asma Kat	45	35	44.000	978	1.257	Değerleme konusu taşınmaza yakın, cadde üzeri 26-30 yıllık binada zemin kat 25 m ² + asma kat 20 m ² olarak beyan edilen ve beyana uygun olduğu düşünülen dükkan kiralıktır. *Asma kat 1/2 oranında zemine indirgenmiştir. Z.İ.A:35m ²
6	Mehmetpaşa Mah.	Bodrum kat + Zemin Kat	140	99	100.000	714	1.010	Değerleme konusu taşınmaza yakın, cadde üzeri 26-30 yıllık binada bodrum kat 55 m ² + zemin kat 85 m ² olarak beyan edilen ve beyana uygun olduğu düşünülen dükkan kiralıktır. *Bodrum kat 1/4 oranında zemine indirgenmiştir. Z.İ.A:99m ²
7	Demircilerardı Mah.	Zemin Kat +Asma Kat	260	198	200.000	769	1.010	Değerleme konusu taşınmaza yakın, cadde üzeri yeni binada zemin kat 165 m ² + asma kat 95 m ² olarak pazarlanan ancak zemin kat 155 m ² + asma kat 85 m ² olduğu düşünülen dükkan kiralıktır. *Asma kat 1/2 oranında zemine indirgenmiştir.Z.İ.A:198m ²

Satılık Ofis Emsalleri

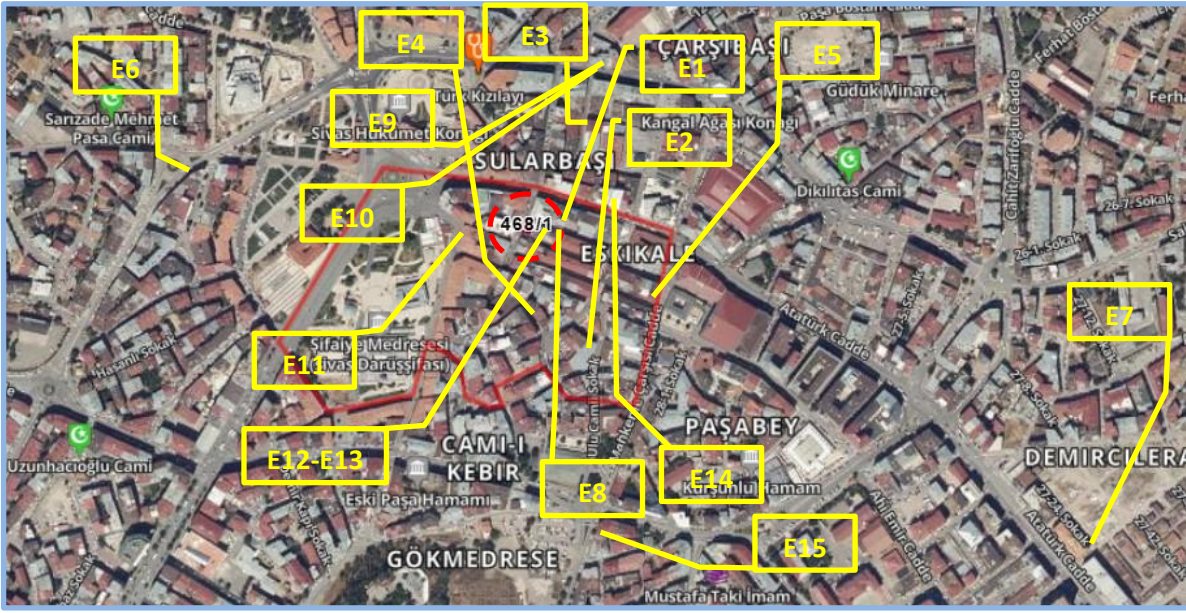
No	Konum	Bulunduğu Kat	Beyan Edilen Alanı (m ²)	Tahmin Edilen Alanı-ZİA (m ²)	Beyan Edilen Fiyatı (TL)	Beyan Edilen Fiyatı (TL/m ²)	*Tahmin Edilen Fiyatı (TL/m ²)	Olumlu / Olumsuz Özellikleri
8	Eskikale Mah.	3.Kat	60	50	3.500.000	58.333	70.000	Değerleme konusu taşınmaza yakın, ara sokakta, 26-30 yıllık binanın 3.katında konumlu, 60 m ² olduğu beyan edilen ancak 50 m ² olduğu düşünülen ofis satılıktır.
9	Sularbaşı Mah.	5.Kat	55	45	3.800.000	69.090	84.444	Değerleme konusu taşınmaza yakın, Şenyurt Sitesinde, 30+ yıllık binanın 5.katında konumlu, 55 m ² olduğu beyan edilen ancak 45 m ² olduğu düşünülen ofis satılıktır.
10	Sularbaşı Mah.	2.Kat	50	50	4.100.000	82.000	82.000	Değerleme konusu taşınmaza yakın, Şenyurt Sitesinde, 30+ yıllık binanın 2.katında konumlu, 50 m ² olduğu beyan edilen ve beyanına uygun olduğu düşünülen ofis satılıktır.
11	Eskikale Mah.	Yüksek Giriş	90	75	5.250.000	58.333	70.000	Değerleme konusu taşınmaza yakın, cadde üzeri, 30+ binanın yüksek giriş katında konumlu, 90 m ² olduğu beyan edilen ancak 75 m ² olduğu düşünülen ofis satılıktır.

Kiralık Ofis Emsalleri

No	Konum	Bulunduğu Kat	Beyan Edilen Alanı (m ²)	Tahmin Edilen Alanı-ZİA (m ²)	Beyan Edilen Fiyatı (TL)	Beyan Edilen Fiyatı (TL/m ²)	*Tahmin Edilen Fiyatı (TL/m ²)	Olumlu / Olumsuz Özellikleri
12	Eskikale Mah.	3.Kat	60	60	35.000	583	583	Değerleme konusu taşınmaza yakın, Orhan İş Merkezinde, 26-30 yıllık binanın 3.katında konumlu, 60 m ² olduğu beyan edilen ve beyanına uygun olduğu düşünülen ofis kiralıktır.
13	Çarşıbaşı Mah.	4.Kat	380	330	150.000	394	454	Değerleme konusu taşınmaza yakın, cadde üzeri konumlu, yeni binanın 4.katında 380 m ² olarak pazarlanan ancak 330 m ² olduğu düşünülen ofis kiralıktır.
14	Gökmedrese Mah.	Yüksek Giriş	18	18	15.000	833	833	Değerleme konusu taşınmaza yakın, 5-10 yıllık binanın yüksek giriş katında konumlu, 18 m ² olduğu beyan edilen ve beyanına uygun olduğu düşünülen ofis kiralıktır.



5.3 Kullanılan Emsallerin Sanal Ortamdaki Haritalarından Çıkarılmış, Değerlemeye Konu Gayrimenkule Yakınlığını Gösteren Krokiler



Emsal gayrimenkullerin konumlarını gösteren kroki

5.4 Emsallerin Nasıl Dikkate Alındığına İlişkin Ayrıntılı Açıklama, Emsal Bilgilerinde Yapılan Düzeltmeler, Düzeltmelerin Yapılma Nedenine İlişkin Detaylı Açıklamalar Ve Diğer Varsayımlar

Değerlemeye konu gayrimenkulün pazar değerlerinin takdiri için yakın çevrede konumlu benzer emsaller araştırılmıştır. Yapılan araştırmalarda gayrimenkul aracılık faaliyetinde bulunan kişiler ile görüşülmüş ve online gayrimenkul pazarlama site ilanları incelenmiştir. Yapılan şifahi görüşmeler ve incelemelerde, yakın zamanda satışa veya kiralamaya konu olmuş gayrimenkul hakkında kısmen bilgi edinilmiş olup, ağırlıklı olarak halihazırda piyasada satılık ve kiralık olarak pazarlanan gayrimenkullerin detayları öğrenilmiştir. Edinilen bilgiler, şirket arşivimizde bulunan diğer bilgiler ile karşılaştırılmış olup emlak pazarlama firmalarından alınan emsal bilgilerinin tutarlı oldukları görülmüştür.

Emsal araştırması yapılırken, "aynı pazar koşullarına sahip, benzer nitelikli emsaller tercih edilmesine; aynı veya çok yakın konumda yer alan emsallerin (konumda/ lokasyonda farklılıkları olan emsallerin şerefiye farklılıkları değerlendirilerek dikkate alınmalı) tercih edilmesine; emsal gayrimenkulün fiziksel özelliklerinin dikkate alınmasına, fiziki özelliklerin (ünite tipi, kullanım büyüklüğü, yapı yaşı, inşaat kalitesi, teknik özellikleri vb. unsurlar) farklı olması durumunda emsallerin şerefiye farklılıklarının değerlendirilerek dikkate alınmasına; tam mülkiyet devrine ilişkin emsaller [farklı mülkiyet tarzlarının (hisseli mülkiyet, üst hakkı devri, devre mülk vs.) ortaya çıkaracağı şerefiye farklılıkları değerlendirilerek dikkate alınmasına] tercih edilmesine" dikkat edilmiştir.

Değerleme konusu gayrimenkulün bulunduğu bölgedeki emsal satış fiyatları incelendiğinde aşağıdaki bilgilere ulaşılmaktadır.

- Cade üstünde yer alan dükkankar, ara sokakta yer alan dükkanlara göre daha yüksek bedelle satış görmektedir.
- Kapalı alanı büyüdükçe birim kira ve satış değerinde azalmalar olmaktadır.
- Bölgede emlak alım-satım işleriyle uğraşan kişilerden alınan bilgilere göre; dükkan ve büro/ofislerin ortalama 16 – 18 yılda kendini amorti ettiği öğrenilmiştir.
- Satılık Büro/Ofis emsallerinin beyan edilen alan ve fiyatlara göre satış bedellerinin 58.000 TL/m² - 82.000 TL/m² aralığında olduğu, Satılık Dükkan emsallerinin ise beyan edilen alan ve fiyatlara göre satış bedellerinin 124.000 TL/m² - 420.000 TL/m² aralığında olduğu tespit edilmiştir.

Emsallerin Karşılaştırılması

Satılık dükkan ve büro/ofis emsalleri, olumlu/olumsuz özelliklerin göre karşılaştırılmış ve şerefiyelendirme çalışması ile uyumlu hale getirilmiştir.



Emsal gayrimenkullerden öngörülen pazarlık paylarının düşülmesi ve alan düzeltmesi uygulanması akabinde "konum, inşaat kalitesi, mimari özellik ve kullanım alanı büyüklüğü" gibi kriterlere göre şerefiyelendirilmiştir.

Emsallerin Konuma İlişkin Düzeltme Kriterinde, raporun "5.3 Kullanılan Emsallerin Sanal Ortamdaki Haritalarından Çıkarılmış, Değerlemeye Konu Gayrimenkule Yakınlığını Gösteren Krokiler" bölümünde sunulan emsal krokilerinde belirtilen konumları göz önünde bulundurularak; cepheli olduğu cadde-sokak'ın yaya-araç yoğunluğu, cadde-sokak üstü araç parkı, erişilebilirliği, merkezi konumu vb. kriterleri göz önünde bulundurularak düzeltme yapılmıştır.

Emsallerin İnşaat Kalitesine İlişkin Düzeltme Kriterinde, binanın yapılış tarzı, yapım yılı, teknik özellikleri, bakım durumu, malzeme kalitesi vb. kriterleri göz önünde bulundurularak düzeltme yapılmıştır.

Emsallerin Mimari Özelliklerine İlişkin Düzeltme Kriterinde, binanın teknik ve altyapı özellikleri, kapalı-açık otopark durumu, kattaki konumu vb. kriterleri göz önünde bulundurularak düzeltme yapılmıştır.

Emsallerin Alana İlişkin Düzeltme Kriterinde, emsallerin alanları göz önünde bulundurularak düzeltme yapılmıştır. Küçük alana sahip ofisler, büyük alana sahip ofislere göre daha yüksek birim değerlerle kiralanmaktadır.

Tablodan seçilen gayrimenkuller, numaratajlarına göre tabloya işlenmiştir. Dükkan ve ofis değerine göre farklı 2 tablo hazırlanmıştır.

Emsaller ve Değerlemeye Konu Gayrimenkul Farklılıkları:

Emsal gayrimenkullerden bazıları, değerlendirme konusu gayrimenkule göre küçük alana sahip gayrimenkullerdir. Bu durum alana ilişkin düzeltme kriterinde göz önünde bulundurulmuştur.

Değerleme konusu gayrimenkullerin kiralanabilir ve satılabilir alan büyüklüğü içerisinde kat holü ve teknik ortak alan büyüklükleri yer almamasına rağmen; emsal gayrimenkullerin beyan edilen alanları içerisinde kat holü ve teknik ortak alanları bulunmakta, tahmin edilen alanları içerisinde kat holü ve teknik ortak alanları bulunmamaktadır.

Bina yaşı düşük yapılar, yüksek olanlara göre daha yüksek değerde kiracı ve alıcı bulabilmektedir. Bu durum inşaat kalitesine ilişkin düzeltme kriterinde olumlu şerefiye olarak göz önünde bulundurulmuştur.

Emsal gayrimenkul, değerlendirme konusu gayrimenkule göre "Daha İyi Konumda, Daha İyi İnşaat Kalitesine Sahip, Daha İyi Mimari Özelliklere Sahip ve Daha Küçük Alana Sahip ise şerefiye negatif girilmektedir.

Dükkan Satış Değeri Karşılaştırması (Şerefiyelendirme)

Karşılaştırma Tablosu – Satılık Değeri					
	E1	E2	E3	E4	
Durum	Satılık	Satılık	Satılık	Satılık	
Pazarlanan Değer (A)	15%	5%	5%	15%	TL
Pazarlık Payı	56.950.000	20.662.500	11.875.000	7.862.500	%
Düzeltilmiş Değer (B)	15%	5%	5%	15%	TL
Pazarlanan Alan (C)	540	80	85	22	m ²
Alan Düzeltmesi	71%	0%	21%	0%	%
Düzeltilmiş Alan (D)	315	80	70	22	m ²
Düzeltilme Öncesi Değer (A/C)	124.074	271.875	147.059	420.455	TL/m ²
Pazarlıklı Düzeltilmiş Değer (B/D)	180.794	258.281	169.643	357.386	TL/m ²
Konuma İlişkin Düzeltme	5%	-10%	20%	5%	%
İnşaat Kalitesi Düzeltmesi	0%	10%	15%	5%	%
Mimari Özellik Düzeltme	10%	15%	15%	10%	%
Alana İlişkin Düzeltme	15%	-25%	-25%	-50%	%
Toplam Düzeltme	30%	-10%	25%	-30%	%
Şerefiye Uygulanmış Değer Ortalaması	235.032	232.453	212.054	250.170	TL/m ²
		232.427			TL/m ²

*Emsal taşınmaz daha iyi özelliklere sahip ise şerefiye negatif (-) girilmiştir.

Değerleme konusu dükkanın zemin katı için ortalama satış değerinin ~232.000 TL/m² olabileceği görüş ve kanaatine varılmıştır.

Dükkan Kira Değeri Karşılaştırması (Şerefiyelendirme)

Karşılaştırma Tablosu – Kira Değeri				
	E5	E6	E7	
Durum	Kiralık	Kiralık	Kiralık	
Pazarlanan Değer (A)	44.000	100.000	200.000	TL/Ay
Pazarlık Payı	5%	5%	5%	%
Düzeltilmiş Değer (B)	41.800	95.000	190.000	TL/Ay



Pazarlanan Alan (C)	45	140	260	m ²
Alan Düzeltmesi	29%	42%	32%	%
Düzeltilmiş Alan (D)	35	99	198	m ²
Düzeltilme Öncesi Değer (A/C)	978	714	769	TL/m ² /Ay
Pazarlıklı Düzeltilmiş Değer (B/D)	1.194	962	962	TL/m ² /Ay
Konuma İlişkin Düzeltme	10%	20%	15%	%
İnşaat Kalitesi Düzeltmesi	5%	0%	-10%	%
Mimari Özellik Düzeltme	10%	10%	0%	%
Alana İlişkin Düzeltme	-25%	-10%	0%	%
Toplam Düzeltme	0%	20%	5%	%
Şerefiye Uygulanmış Değer Ortalaması	1.194	1.154	1.010	TL/Ay/m ²
		1.119,61		TL/Ay/m ²

Değerleme konusu dükkanın zemin katı için ortalama kira değerinin 1.120 TL/m² olabileceği görüş ve kanaatine varılmıştır.

Ofis Satış Değeri Karşılaştırması (Şerefiyelendirme)

Karşılaştırma Tablosu – Satış Değeri					
	E8	E9	E10	E11	
Durum	Satılık	Satılık	Satılık	Satılık	
Pazarlanan Değer (A)	3.500.000	3.800.000	4.100.000	5.250.000	TL
Pazarlık Payı	5%	5%	5%	5%	%
Düzeltilmiş Değer (B)	3.325.000	3.610.000	3.895.000	4.987.500	TL
Pazarlanan Alan (C)	60	55	50	90	m ²
Alan Düzeltmesi	20%	22%	0%	20%	%
Düzeltilmiş Alan (D)	50	45	50	75	m ²
Düzeltilme Öncesi Değer (A/C)	58.333	69.091	82.000	58.333	TL/m ²
Pazarlıklı Düzeltilmiş Değer (B/D)	66.500	80.222	77.900	66.500	TL/m ²
Konuma İlişkin Düzeltme	20%	10%	10%	20%	%
İnşaat Kalitesi Düzeltmesi	20%	10%	20%	15%	%
Mimari Özellik Düzeltme	25%	25%	20%	20%	%
Alana İlişkin Düzeltme	-10%	-12%	-10%	-5%	%
Toplam Düzeltme	55%	33%	40%	50%	%
Şerefiye Uygulanmış Değer Ortalaması	103.075	106.696	109.060	99.750	TL/m ²
		104.645			TL/m ²

Değerleme konusu bağımsızın 2. Normal katı için ortalama satış değerinin 104.000 TL/m² olabileceği görüş ve kanaatine varılmıştır.

Ofis Kira Değeri Karşılaştırması (Şerefiyelendirme)

Karşılaştırma Tablosu – Kiralık Değeri					
	E12	E13	E14		
Durum	Kiralık	Kiralık	Kiralık		
Pazarlanan Değer (A)	35.000	150.000	15.000		TL/Ay
Pazarlık Payı	15%	10%	15%		%
Düzeltilmiş Değer (B)	29.750	135.000	12.750		TL/Ay
Pazarlanan Alan (C)	60	380	18		m ²
Alan Düzeltmesi	0%	15%	0%		%
Düzeltilmiş Alan (D)	60	330	18		m ²
Düzeltilme Öncesi Değer (A/C)	583	395	833		TL/Ay/m ²
Pazarlıklı Düzeltilmiş Değer (B/D)	496	409	708		TL/Ay/m ²
Konuma İlişkin Düzeltme	10%	10%	-10%		%
İnşaat Kalitesi Düzeltmesi	0%	-10%	0%		%
Mimari Özellik Düzeltme	5%	0%	5%		%
Alana İlişkin Düzeltme	-15%	25%	-25%		%
Toplam Düzeltme	0%	25%	-30%		%
Şerefiye Uygulanmış Değer Ortalaması	496	511	496		TL/Ay/m ²
		501,01			TL/Ay/m ²



Değerleme konusu ofislerin ortalama kira değerinin 2. Normal katı için 500 TL/m² olabileceği görüş ve kanaatine varılmıştır.

6. KULLANILAN DEĞERLEME YÖNTEMLERİ

Sermaye Piyasası Kurulu'nun 01.02.2017 tarih Seri III-62.1 sayılı "Sermaye Piyasasında Değerleme Standartları Hakkında Tebliğ" doğrultusunda Sermaye Piyasası Kurulu Karar Organı'nın 22.06.2017 tarih ve 25/856 sayılı kararı ile yayınlanan "Uluslararası Değerleme Standartları 2017" nin "UDS 105 Değerleme Yaklaşımları ve Yöntemleri" başlıklı 10.4. maddesinde; "Değerleme çalışmasında yer alan bilgiler ve şartlar dikkate alındığında, özellikle tek bir yöntemin doğruluğuna ve güvenilirliğine yüksek seviyede itimat duyulduğu hallerde, değerlemeyi gerçekleştirenlerin bir varlığın değerlemesi için birden fazla değerlendirme yöntemi kullanması gerekmez."belirtmesi yapılmıştır.

Tek bir yöntem ile güvenilir bir karar verilebilmesi için yeterli bulgu bulunduğundan gayrimenkulün bugünkü Pazar değerinin tespitinde; Pazar Yaklaşımı Yöntemi kullanılması uygun bulunmuştur.

6.1 Pazar Yaklaşımı

6.1.1 Pazar Yaklaşımını Açıklayıcı Bilgiler

Pazar yaklaşımı varlığın, fiyat bilgisi elde edilebilir olan aynı veya karşılaştırılabilir (benzer) varlıklarla karşılaştırılması suretiyle gösterge niteliğindeki değer belirlendiği yaklaşımı ifade eder.

Aşağıda yer verilen durumlarda, pazar yaklaşımının uygulanması ve bu yaklaşıma önemli ve/veya anlamlı ağırlık verilmesi gerekli görülmektedir:

- değerleme konusu varlığın değer esasına uygun bir bedelle son dönemde satılmış olması,
- değerleme konusu varlığın veya buna önemli ölçüde benzerlik taşıyan varlıkların aktif olarak işlem görmesi, ve/veya
- önemli ölçüde benzer varlıklar ile ilgili sık yapılan ve/veya güncel gözlemlenebilir işlemlerin söz konusu olması.

Pazar yaklaşımında genellikle her biri farklı çarpanlara sahip karşılaştırılabilir varlıklardan elde edilen pazar çarpanları kullanılır. Belirlenen aralıktan uygun çarpanın seçimi niteliksel ve niceliksel faktörlerin dikkate alındığı bir değerlendirmenin yapılmasını gerektirir.

6.1.2 Konu Gayrimenkulün Değerlemesi için Pazar Yaklaşımı Yönteminin Kullanılma Sebebi

Bu değerlendirme çalışmasında konu gayrimenkulün değerinin tespitinde, Pazar Yaklaşımı Yöntemi kullanılmıştır.

Pazar Yaklaşımı yönteminde, yakın dönemde pazara çıkartılmış, satılmış veya kiralanmış benzer gayrimenkul dikkate alınarak, gayrimenkul pazar değerini etkileyebilecek bütün unsurlarla sentez oluşturularak değerlendirme yapılmıştır.

Bulunan emsaller; konum, imar durumu ve büyüklük gibi kriterler dahilinde karşılaştırılmış, emlak pazarının güncel değerlendirmesi için emlak pazarlama firmaları ile görüşülmüş; kamu kurum ve kuruluşlarından da bilgi edinilmiş, ayrıca ofisimizdeki mevcut data ve bilgilerden faydalanılmıştır.

Uluslararası Değerleme Standartları UDS 105 Değerleme Yaklaşımı ve Yöntemleri Madde 20.2 maddesi'nin b ve c bentlerine göre; " değerlendirme konusu varlığın veya buna önemli ölçüde benzerlik taşıyan varlıkların aktif olarak işlem görmesi ve/veya", "önemli ölçüde benzer varlıklar ile ilgili sık yapılan ve/veya güncel gözlemlenebilir işlemlerin söz konusu olması" Pazar yaklaşımı yönteminin uygulanmasını sağlamaktadır.

Bölge genelinde yapılan incelemelerde rapor konusu gayrimenkullere emsal olabilecek dükkan ve büro emsallerinin yeterli olması ve bölgedeki fiyatların kendi içerisinde istikrarlı hareket etmesi sebebiyle pazar yaklaşımı yöntemi kullanılmıştır.

6.1.3 Fiyat Bilgisi Tespit Edilen Emsal Bilgileri Ve Bu Bilgilerin Kaynağı

Raporun "Bölüm 5 Değerleme Çalışmasında Erişilen Bilgi Ve Veriler" başlığı altında sunulmaktadır.

6.1.4 Kullanılan Emsallerin Sanal Ortamdaki Haritalarından Çıkartılmış, Değerlemeye Konu Gayrimenkule Yakınlığını Gösteren Krokiler

Raporun "Bölüm 5 Değerleme Çalışmasında Erişilen Bilgi Ve Veriler" başlığı altında sunulmaktadır.

6.1.5 Emsallerin Nasıl Dikkate Alındığına İlişkin Ayrıntılı Açıklama, Emsal Bilgilerinde Yapılan Düzeltmeler,



Düzeltilmelerin Yapılma Nedenine İlişkin Detaylı Açıklamalar Ve Diğer Varsayımlar

Raporun "Bölüm 5 Değerleme Çalışmasında Erişilen Bilgi Ve Veriler" başlığı altında sunulmaktadır.

6.1.6 Pazar Yaklaşımı İle Ulaşılan Sonuç

Yapılan piyasa araştırmaları, değerlendirme süreci ve emsal analizinden hareketle belirtilen özellikler göz önünde bulundurularak parsellere kendi aralarında alansal büyüklükleri, geometrik şekilleri, yola cephe konumsal özellikleri dikkate alınarak şerefiyelendirme yapılarak tespit ve takdir edilen pazar değeri aşağıdaki tablolarda belirtilmiştir.

Değerleme Tablosu –Pazar Değeri

Kat	Kat Brüt Alanı (m ²)	Değer (TL/m ²)	Değer (TL)
2.Normal Kat	150	104.000	15.600.000
1.Normal Kat	150	116.000	17.400.000
Zemin Kat	143	232.000	33.176.000
Bodrum Kat	143	58.000	8.294.000
Toplam	586		74.470.000

Toplam Yaklaşık 74.470.000 TL

Taşınmazın toplam pazar satış değerinin **74.470.000 TL** olabileceği kanaatine varılmıştır

6.2 Maliyet Yaklaşımı

6.2.1 Maliyet Yaklaşımını Açıklayıcı Bilgiler

Maliyet yaklaşımı, bir alıcının, gereksiz külfet doğuran zaman, elverişsizlik, risk gibi etkenler söz konusu olmadıkça, belli bir varlık için, ister satın alma, isterse yapım yoluyla edinilmiş olsun, kendisine eşit faydaya sahip başka bir varlığı elde etme maliyetinden daha fazla ödeme yapmayacağı ekonomik ilkesinin uygulanmasıyla gösterge niteliğindeki değer belirlendiği yaklaşımdır. Bu yaklaşımda, bir varlığın cari ikame maliyetinin veya yeniden üretim maliyetinin hesaplanması ve fiziksel bozulma ve diğer biçimlerde gerçekleşen tüm yıpranma paylarının düşülmesi suretiyle gösterge niteliğindeki değer belirlenmektedir.

Aşağıda yer verilen durumlarda, maliyet yaklaşımının uygulanması ve bu yaklaşıma önemli ve/veya anlamlı ağırlık verilmesi gerekli görülmektedir:

- katılımcıların değerlendirme konusu varlıkla önemli ölçüde aynı faydaya sahip bir varlığı yasal kısıtlamalar olmaksızın yeniden oluşturabilmesi ve varlığın, katılımcıların değerlendirme konusu varlığı bir an evvel kullanabilmeleri için önemli bir prim ödemeye razı olmak durumunda kalmayacakları kadar, kısa bir sürede yeniden oluşturulabilmesi,
- varlığın doğrudan gelir yaratmaması ve varlığın kendine özgü niteliğinin gelir yaklaşımını veya pazar yaklaşımını olanaksız kılması, ve/veya
- kullanılan değer esasının temel olarak ikame değeri örneğinde olduğu gibi ikame maliyetine dayanması.

6.2.2 Konu Gayrimenkulün Değerlemesi İçin Maliyet Yaklaşımının Kullanılma Nedeni

Değerleme çalışmasında Pazar Yaklaşımı Analizi uygulanmış olup, başka yöntem uygulanmamıştır.

6.2.3 Arsa Değerinin Tespitinde Kullanılan Emsal Bilgileri Ve Bu Bilgilerin Kaynağı, Yapılan Düzeltilmeler, Yapılan Diğer Varsayımlar Ve Ulaşılan Sonuç

Değerleme çalışmasında Pazar Yaklaşımı Analizi uygulanmış olup, başka yöntem uygulanmamıştır.

6.2.4 Yapı Maliyetleri Ve Diğer Maliyetlerin Tespitinde Kullanılan Bilgiler, Bu Bilgilerin Kaynağı Ve Yapılan Diğer Varsayımlar

Değerleme çalışmasında Pazar Yaklaşımı Analizi uygulanmış olup, başka yöntem uygulanmamıştır.

6.2.5 Maliyet Yaklaşımı İle Ulaşılan Sonuç

Değerleme çalışmasında Pazar Yaklaşımı Analizi uygulanmış olup, başka yöntem uygulanmamıştır.

6.3 Gelir Yaklaşımı

6.3.1 Gelir Yaklaşımını Açıklayıcı Bilgileri



Gelir yaklaşımı, gösterge niteliğindeki değer, gelecekteki nakit akışlarının tek bir cari değere dönüştürülmesi ile belirlenmesini sağlar. Gelir yaklaşımında varlığın değeri, varlık tarafından yaratılan gelirlerin, nakit akışlarının veya maliyet tasarruflarının bugünkü değerine dayanılarak tespit edilir.

Aşağıda yer verilen durumlarda, gelir yaklaşımının uygulanması ve bu yaklaşıma önemli ve/veya anlamlı ağırlık verilmesi gerekli görülmektedir:

- (a) varlığın gelir yaratma kabiliyetinin katılımcının gözüyle değeri etkileyen çok önemli bir unsur olması,
- (b) değerlendirme konusu varlıkla ilgili gelecekteki gelirin miktarı ve zamanlamasına ilişkin makul tahminler mevcut olmakla birlikte, ilgili pazar emsallerinin varsa bile az sayıda olması.

İndirgenmiş Nakit Akışı Yöntemi (Discounted Cash Flow Method)

İNA yönteminde, tahmini nakit akışları değerlendirme tarihine indirgenmekte ve bu işlem varlığın bugünkü değeriyle sonuçlanmaktadır. İNA yönteminin temel adımları; değerlendirme konusu varlığın ve değerlendirme görevinin niteliğine en uygun nakit akışı türünün seçilmesi (örneğin, vergi öncesi veya vergi sonrası nakit akışları, toplam nakit akışları veya özsermayeye ait nakit akışları, reel veya nominal nakit akışları vb.), nakit akışlarının tahmin edileceği en uygun kesin sürenin varsa belirlenmesi, söz konusu süre için nakit akış tahminlerinin hazırlanması, (varsa) kesin tahmin süresinin sonundaki devam eden değer değerlendirme konusu varlık için uygun olup olmadığının; daha sonra da, varlığın niteliğine uygun devam eden değer belirlenmesi, uygun indirgeme oranının belirlenmesi ve indirgeme oranının varsa devam eden değer de dâhil olmak üzere, tahmini nakit akışlarına uygulanması şeklindedir.

6.3.2 Konu Gayrimenkulün Değerlemesi İçin Gelir Yaklaşımının Kullanılma Nedeni

Değerleme çalışmasında Pazar Yaklaşımı Analizi uygulanmış olup, başka yöntem uygulanmamıştır.

6.3.3 Nakit Giriş Ve Çıktıların Tahmin Edilmesinde Kullanılan Emsal Bilgileri, Bu Bilgilerin Kaynağı Ve Yapılan Diğer Varsayımlar

Değerleme çalışmasında Pazar Yaklaşımı Analizi uygulanmış olup, başka yöntem uygulanmamıştır.

6.3.4 İndirgeme/İskonto Oranının Nasıl Hesaplandığına İlişkin Ayrıntılı Açıklama Ve Gerekçeler

Değerleme çalışmasında Pazar Yaklaşımı Analizi uygulanmış olup, başka yöntem uygulanmamıştır.

6.3.5 Gelir Yaklaşımı İle Ulaşılan Sonuç

Değerleme çalışmasında Pazar Yaklaşımı Analizi uygulanmış olup, başka yöntem uygulanmamıştır.

6.4 Diğer Tespit Ve Analizler (Değerleme İşinin Gerektirmesi Halinde)

6.4.1 Direkt Kapitalizasyon Yöntemi

Direkt ya da doğrudan kapitalizasyon denilen ve mülkün bir yıllık stabilize getirisini baz alan yaklaşım, yeni bir yatırımcı açısından gelir üreten mülkün pazar değerini analiz etmektedir. Bir kapitalizasyon oranı elde edebilmek için karşılaştırılabilir mülklerin satış fiyatlarıyla gelirleri arasındaki ilişki incelenir. Daha sonra konu mülkün sahip olunduktan sonraki ilk yılda elde edilen yıllık faaliyet gelirine bu oran uygulanır. Elde edilen değer, benzer mülklerde aynı düzeyde getiri elde edileceği varsayımıyla, belirtilen gelir düzeyiyle garanti edilen pazar değeridir. Bu analizde "Taşınmaz Değeri = Taşınmazın Yıllık Net Geliri / Kapitalizasyon Oranı" formülünden yararlanılır.

6.4.2 Konu Gayrimenkulün Değerlemesi İçin Direkt Kapitalizasyon Yönteminin Kullanılma Nedeni

Değerleme çalışmasında Pazar Yaklaşımı Analizi uygulanmış olup, başka yöntem uygulanmamıştır.

6.4.3 Kira Değerinin Belirlenmesinde Kullanılan Emsal Bilgileri Ve Bu Bilgilerin Kaynağı, Yapılan Düzeltmeler, Yapılan Diğer Varsayımlar

Değerleme çalışmasında Pazar Yaklaşımı Analizi uygulanmış olup, başka yöntem uygulanmamıştır.

6.4.4 Direkt Kapitalizasyon Oranının Nasıl Hesaplandığına İlişkin Ayrıntılı Açıklama Ve Gerekçeler

Değerleme çalışmasında Pazar Yaklaşımı Analizi uygulanmış olup, başka yöntem uygulanmamıştır.

6.4.5 Direkt Kapitalizasyon Yöntemi İle Ulaşılan Sonuç

Değerleme çalışmasında Pazar Yaklaşımı Analizi uygulanmış olup, başka yöntem uygulanmamıştır.



6.4.6 Takdir Edilen Kira Değerleri (Analiz Ve Kullanılan Veriler)

Değerleme çalışmasında kira değeri takdiri için kullanılan veriler, analizler ve diğer detaylar raporun "Bölüm 5 Değerleme Çalışmasında Erişilen Bilgi Ve Veriler" başlığı altında sunulmaktadır.

Gayrimenkul için takdir edilen Pazar Kira değeri aşağıdaki tabloda belirtilmiştir.

Değerleme Tablosu –Pazar Kira Değeri

Kat	Kat Brüt Alanı (m ²)	Değer (TL/m ² /Ay)	Değer (TL/Ay)
2.Normal Kat	150	500	75.000
1.Normal Kat	150	560	84.000
Zemin Kat	143	1.120	160.160
Bodrum Kat	143	280	40.040
Toplam	586		359.200

Toplam Yaklaşık 359.000 TL

Taşınmazın toplam pazar kira değerinin **359.000 TL/Ay** olabileceği kanaatine varılmıştır.

6.4.7 Hasılat Paylaşımı veya Kat Karşılığı Yöntemi ile Yapılacak Projelerde, Emsal Pay Oranları

Bu değerlendirme raporunda, hasılat paylaşımı veya kat karşılığı inşaat yapımı yöntemleri kullanılmamıştır.

6.4.8 Üzerinde Proje Geliştirilen Arsaların Boş Arazi ve Proje Değerleri

Değerleme çalışmasında, proje değerlendirme çalışması yapılmamıştır. Rapor bina bazında pazar değeri tespiti için hazırlanmış olup, raporda boş arsa ve proje değeri tespit edilmemiştir.

6.4.9 Boş Arazi Ve Geliştirilmiş Proje Değeri Analizi Ve Kullanılan Veri Ve Varsayımlar İle Ulaşılan Sonuçlar

Değerleme çalışmasında, proje değerlendirme çalışması yapılmamıştır. Rapor bina bazında Pazar değeri tespiti için hazırlanmış olup, raporda boş arsa ve proje değeri tespit edilmemiştir.

6.4.10 En Verimli ve En İyi Kullanım Değeri Analizi

Bir varlığın en yüksek ve en iyi kullanımı, bunun üretkenliğini maksimize eden mümkün, yasal olarak izin verilebilir ve finansal olarak uygulanabilir kullanımıdır. En yüksek ve en iyi kullanım varlığın mevcut kullanımının devamı veya bir diğer alternatif kullanım için olabilir. Bu piyasa katılımcısının teklif etmeye istekli olacağı fiyatı formüle ederken, varlık için aklında olan kullanım ile belirlenir.

En yüksek ve en iyi kullanımın belirlenmesi için aşağıdakilerin dikkate alınması gerekir:

- Bir kullanımın fiziksel olarak mümkün olup olmadığını değerlendirmek için, katılımcılar tarafından makul olarak görülen noktalar,
- Yasal olarak izin verilen şartları yansıtmak için, varlığın kullanımıyla ilgili şehir planlamaları/imar durumu gibi tüm kısıtlamalar ve bu kısıtlamaların değişme olasılığı,
- Kullanımın finansal karlılık şartı bakımından, fiziksel olarak mümkün olan ve yasal olarak izin verilen alternatif bir kullanımın, tipik bir katılımcıya, varlığın alternatif kullanıma dönüştürme maliyetleri hesaba katıldıktan sonra, mevcut kullanımından elde edeceği getirinin üzerinde yeterli bir getiri üretip üretmeyeceği dikkate alınır.

Gayrimenkul sektörünün hukuki ve teknik açıdan en belirleyici faktörlerinden biri olan imar planları ülkemizde şehirleşme, teknolojik gelişme ve iktisadi ilerlemeye paralel bir gelişme gösterememekte ve bu revizyon eksikliği nedeniyle genelde statik bir görünüm arz etmektedirler. Söz konusu olumsuz yapının doğal bir sonucu olarak bir gayrimenkul üzerinde mali ve teknik açıdan en yüksek verimliliği sağlayacak ve bunun yanı sıra finansmanı dahi temin edilmiş en optimum seçeneğin uygulama safhasına konulamaması gibi istenmeyen vakalar sektörümüzde sık sık oluşabilmektedir. Bir başka anlatımla, ülkemiz koşullarında en iyi proje, en yüksek getiriyi sağlayan veya teknik olarak en mükemmel sonuçları sağlayan seçenek değil, aynı zamanda yasal mevzuatın gereklerini de yerine getiren projedir.

Ülkemizde imar planları, şehirleşme hızına ayak uyduramamakta ve nispeten statik kalmaktadır. Bu durum, bir mülkün finansal olarak gerçekleştirilebilir ve değerlemesi yapılan mülkün en yüksek getiriyi sağlayan en verimli kullanımına yasalarca izin verilmemesine sebep olmaktadır. Sonuç olarak yasalarca izin verilmeyen ve fiziki açıdan mümkün olmayan kullanım yüksek verimliliğe sahip en iyi kullanım olarak kabul edilemez.

Değerleme konusu gayrimenkulün konumu, çevre özellikleri, büyüklüğü, kullanım uygunluğu gibi özellikleri göz önünde bulundurulduğunda gayrimenkulün en etkin ve verimli kullanımının "**Banka Şube Binası**" olarak kullanılabileceği düşünülmektedir.



6.4.11 Müşterek Veya Bölünmüş Kısımların Değerleme Analizi

Rapora konu gayrimenkulün bina özelliğinde olması sebebiyle müşterek veya bölünmüş kısımların değerlendirilmesi yapılmamıştır.

7. ANALİZ SONUÇLARININ DEĞERLENDİRİLMESİ ve GÖRÜŞ

7.1 Farklı Değerleme Yöntemleri İle Analiz Sonuçlarının Uyumlaştırılması Ve Bu Amaçla İzlenen Metotların Ve Nedenlerinin Açıklaması

gayrimenkulün mevcut durumu bugünkü pazar değerinin tespitinde; Pazar Yaklaşımı Yöntemi kullanılmıştır.

Değerleme Yöntemleri Konsolidasyonu Tablosu (Tam Hisse)

Özet Tablo		Değer (TL)
Pazar Yaklaşımı	Yapı Pazar Değeri	74.470.000
Maliyet Yaklaşımı	Yapı Pazar Değeri	Uygulanmamıştır.
Gelir Yaklaşımı	Yapı Pazar Değeri	Uygulanmamıştır.
Pazar Yaklaşımı	Yapı Pazar Kira Değeri	359.000

Pazar yaklaşımında değerlendirilmesi yapılan mülkler, pazarda gerçekleştirilen benzer mülklerin satışlarıyla karşılaştırılmıştır. Pazarda yapılan incelemelerde konu gayrimenkul benzer kullanımda emsallere ve somut verilere ulaşılmıştır.

Pazarda yapılan incelemelerde konu gayrimenkule benzer ticari kullanımda gayrimenkulün Pazar Yaklaşımına konu edilerek değerlendirildiği gözlemlenmiştir. Bu doğrultuda rapor sonuç değeri olarak, Pazar Yaklaşımıyla hesaplanan toplam pazar değeri takdir edilmiştir. Nihai değer takdir edilirken peşin satış fiyatları esas alınmıştır.

Buna göre gayrimenkulün toplam pazar değeri için **74.470.000-TL (Yetmiş Dört Milyon Dört Yüz Yetmiş Bin.-Türk Lirası)** kıymet takdir edilmiştir.

7.2 Asgari Husus Ve Bilgilerden Raporda Yer Verilmeyenlerin Neden Yer Almadıklarının Gerekçeleri

Değerleme çalışmasında, asgari husus ve bilgilerden raporda yer verilmeyen herhangi bir madde bulunmamaktadır.

7.3 Değerleme Konusu Arsa Veya Arazi İse, Alımından İtibaren Beş Yıl Geçmesine Rağmen Üzerinde Proje Geliştirilmesine Yönelik Herhangi Bir Tasarrufta Bulunulup Bulunmadığına Dair Bilgi

Rapor konusu gayrimenkul bina niteliğindedir. Boş arsa veya arazi değerlendirme çalışması yapılmamıştır.

7.4 Değerleme Konusu Üst Hakkı Veya Devre Mülk Hakkı İse, Üst Hakkı Ve Devre Mülk Hakkının Devredilebilmesine İlişkin Olarak Bu Hakları Doğuran Sözleşmelerde Özel Kanun Hükümlerinden Kaynaklananlar Hariç Herhangi Bir Sınırlama Olup Olmadığı Hakkında Bilgi

Üst hakkı veya devre mülk hakkı değerlendirme çalışması yapılmamıştır.



8. GAYRİMENKUL YATIRIM ORTAKLIĞI PORTFÖYÜ AÇISINDAN DEĞERLENDİRME

8.1 Değerlemesi Yapılan Gayrimenkulün, Gayrimenkul Projesinin veya Gayrimenkule Bağlı Hak ve Faydaların, Gayrimenkul Yatırım Ortaklıkları Portföyüne Alınmasında Sermaye Piyasası Mevzuatı Çerçevesinde Bir Engel Olup Olmadığı Hakkında Görüş

8.1.1 Varsa, Gayrimenkul Üzerindeki Takyidat Ve İpotekler İle İlgili Görüş

28/5/2013 tarihli ve 28660 sayılı Resmi Gazete'de yayımlanmış, 23/1/2014 tarihli ve 28891 sayılı Resmi Gazete'de Gayrimenkul Yatırım Ortaklıklarına İlişkin Esaslar Tebliğinde Değişiklik Yapılmasına Dair Tebliğ ve 17/1/2017 tarihli ve 29951 sayılı Resmi Gazete'de Gayrimenkul Yatırım Ortaklıklarına İlişkin Esaslar Tebliğinde Değişiklik Yapılmasına Dair Tebliği ile değişiklik yapılmış Gayrimenkul Yatırım Ortaklıklarına İlişkin Esaslar Tebliği'nin 22. maddesinin birinci fıkrasının (c) ve (j) bentlerinde;

"(c) bendinde; Portföylerine ancak üzerinde ipotek bulunmayan veya gayrimenkulün değerini doğrudan ve önemli ölçüde etkileyecek nitelikte herhangi bir takyidat şerhi olmayan gayrimenkul ile gayrimenkule dayalı haklar dahil edilebilir. Bu hususta 30 uncu madde hükümleri saklıdır." ve "(j) bendinde; Herhangi bir şekilde, devredilebilmesi konusunda bir sınırlamaya tabi olan varlıklara ve haklara yatırım yapamazlar." denilmektedir.

Gayrimenkulün tapu kaydında yapılan incelemede, gayrimenkul üzerinde "ipotek" ve 'beyan' kaydı bulunmadığı görülmüştür.

Taşınmazın üzerinde Gayrimenkul Yatırım Ortaklıklarına ilişkin esaslar Tebliği'nin 22. Maddesinin birinci fıkrasının (c) ve (j) bentlerinde belirtilen hükümler çerçevesinde kısıtlayıcı, gayrimenkulün devrine ve değerine olumsuz etkisi bulunan bir takyidat bulunmamaktadır.

8.1.2 Değerleme Konusu Gayrimenkulün, Üzerinde İpotek Veya Gayrimenkulün Değerini Doğrudan Ve Önemli Ölçüde Etkileyecek Nitelikte Herhangi Bir Takyidat Bulunması Durumları Hariç, Devredilebilmesi Konusunda Bir Sınırlamaya Tabi Olup Olmadığı Hakkında Bilgi

Değerleme konusu gayrimenkullerin, üzerinde ipotek veya gayrimenkullerin değerini doğrudan ve önemli ölçüde etkileyecek nitelikte herhangi bir takyidat ve gayrimenkullerin devrini sınırlayabilecek başkaca herhangi bir unsur bulunmamaktadır.

8.1.3 Yasal Gereklilerin Yerine Getirilip Getirilmediği Ve Mevzuat Uyarınca Alınması Gereken İzin Ve Belgelerin Tam Ve Eksiksiz Olarak Mevcut Olup Olmadığı Hakkında Görüş

28/5/2013 tarihli ve 28660 sayılı Resmi Gazete'de yayımlanmış, 23/1/2014 tarihli ve 28891 sayılı Resmi Gazete'de Gayrimenkul Yatırım Ortaklıklarına İlişkin Esaslar Tebliğinde Değişiklik Yapılmasına Dair Tebliğ ve 17/1/2017 tarihli ve 29951 sayılı Resmi Gazete'de Gayrimenkul Yatırım Ortaklıklarına İlişkin Esaslar Tebliğinde Değişiklik Yapılmasına Dair Tebliği ile değişiklik yapılmış Gayrimenkul Yatırım Ortaklıklarına İlişkin Esaslar Tebliği'nin 22. Maddesi'nin 1. Fıkrası'nın [b(Değişik:RG-02.01.2019-30643)] bentinde;

"Portföylerine alınacak her türlü bina ve benzeri yapılara ilişkin olarak yapı kullanma izninin alınmış ve kat mülkiyetinin tesis edilmiş olması zorunludur. Ancak, mülkiyeti tek başına ya da başka kişilerle birlikte ortaklığa ait olan otel, alışveriş merkezi, iş merkezi, hastane, ticari depo, fabrika, ofis binası ve şube gibi yapıların, tamamının veya bölümlerinin yalnızca kira geliri elde etme amacıyla kullanılması halinde, anılan yapıya ilişkin olarak yapı kullanma izninin alınması ve tapu senedinde belirtilen niteliğinin taşınmazın mevcut durumuna uygun olması yeterli kabul edilir. Ayrıca, 3/5/1985 tarihli ve 3194 sayılı İmar Kanununun geçici 16 ncı maddesi kapsamında yapı kayıt belgesi alınmış olması, bu fıkrada yer alan yapı kullanma izninin alınmış olması şartının yerine getirilmesi için yeterli kabul edilir." denilmektedir.

İlgili mevzuat uyarınca değerlemeye konu 468 ada 1 parsel üzerinde konumlandığı yapının gerekli tüm izinleri alınmış olup, yasal gerekliliği olan tüm belgeleri tam ve doğru olarak mevcuttur.

Mahallinde yapılan incelemelerde yapının mimari projesiyle, yapı kullanma izin belgesi ile uyumlu olduğu gözlemlenmiştir.

8.1.4 Ruhsat Alınmış Yapılarda, Yapılan Değişikliklerin 3194 Sayılı İmar Kanunu'nun 21 İnci Maddesi Kapsamında Yeniden Ruhsat Alınmasını Gerektirir Değişiklikler Olup Olmadığı Hakkında Bilgi

Mevcut durumda yapılan incelemelerde gayrimenkulün, onaylı mimari proje ile uyumlu olduğu, ayrıca yapı kullanım izin belgesinin bulunduğu görülmüş olup gayrimenkulün yeniden ruhsat almasını gerektirir bir durum tespit edilmemiştir.



8.1.5 Gayrimenkulün Tapudaki Niteliğinin, Fiili Kullanım Şeklinin Ve Portföye Dahil Edilme Niteliğinin Birbiriyle Uyumlu Olup Olmadığı Hakkında Görüş İle Portföye Alınmasında Herhangi Bir Sakınca Olup Olmadığı Hakkında Görüş

(Bu Bentte, Gayrimenkul Yatırım Ortaklıkları İçin III-48.1 Sayılı "Gayrimenkul Yatırım Ortaklıklarına İlişkin Esaslar Tebliği"nin, Gayrimenkul Yatırım Fonları İçin III-52.3 Sayılı "Gayrimenkul Yatırım Fonlarına İlişkin Esaslar Tebliği"nin İlgili Maddeleri Kapsamında Ve İlgili Maddelere Atıf Yapmak Suretiyle Değerlendirme Yapılması Gerekmetedir.)

Gayrimenkul Yatırım Ortaklıklarına İlişkin Esaslar Tebliği'nin 22. maddesinin birinci fıkrasının (r) bendi; (Değişik:RG-9/10/2020-31269) "Ortaklığın mülkiyetinde olan gayrimenkuller üzerinde metruk halde veya ekonomik ömrünü tamamlamış veya herhangi bir gelir getirmeyen veya tapu kütüğünün beyanlar hanesinde riskli yapı olarak belirtilmiş yapıların bulunması veya tapuda mevcut görünmekle birlikte yapıların yıkılmış olması halinde, söz konusu durumun hazırlanacak bir gayrimenkul değerlendirme raporuyla tespit ettirilmiş olması ve varsa söz konusu yapıların yıkılacağı ve gerekmesi halinde gayrimenkulün tapudaki niteliğinde gerekli değişikliğin yapılacağı Kurula beyan edilmesi halinde (b) bendi hükmü aranmaz ve gayrimenkul arsa olarak ortaklık portföyüne dahil edilebilir." denilmektedir.

Gayrimenkul Yatırım Ortakları için III-48.1 sayılı "Gayrimenkul Yatırım Ortaklıklarına İlişkin Esaslar Tebliği"nin 7. Bölüm 22. Maddesi 1. Fıkrasının (a) bendi "(Değişik: RG-9/10/2020-31269) Alım satım kârı veya kira geliri elde etmek amacıyla; arsa, arazi, konut, ofis, alışveriş merkezi, otel, lojistik merkezi, depo, park, hastane ve benzeri her türlü gayrimenkulü satın alabilir, satabilir, kiralayabilir, kiraya verebilir ve satın almayı veya satmayı vaad edebilirler. Şu kadar ki münhasıran altyapı yatırım ve hizmetlerinden oluşan portföyü işletecek ortaklıklar sadece altyapı yatırım ve hizmet konusu olan gayrimenkuller ile ilgili olan işlemleri gerçekleştirebilir." ve (b) bendi "(Değişik:RG-2/1/2019-30643) Portföylerine alınacak her türlü bina ve benzeri yapılara ilişkin olarak yapı kullanma izninin alınmış ve kat mülkiyetinin tesis edilmiş olması zorunludur. Ancak, mülkiyeti tek başına ya da başka kişilerle birlikte ortaklığa ait olan otel, alışveriş merkezi, iş merkezi, hastane, ticari depo, fabrika, ofis binası ve şube gibi yapıların, tamamının veya bölümlerinin yalnızca kira geliri elde etme amacıyla kullanılması halinde, anılan yapıya ilişkin olarak yapı kullanma izninin alınması ve tapu senedinde belirtilen niteliğinin taşınmazın mevcut durumuna uygun olması yeterli kabul edilir." Ayrıca, 3/5/1985 tarihli ve 3194 sayılı İmar Kanunu'nun geçici 16'ncı maddesi kapsamında "yapı kayıt belgesi alınmış olması, bu fıkarda yer alan yapı kullanma izninin alınmış olması şartının yerine getirilmesi için yeterli kabul edilir." denilmektedir.

Gayrimenkulün tapudaki niteliği ile fiili kullanım şekli uyumludur. Rapor konusu gayrimenkulün tapu incelemesi itibarıyla, sermaye piyasası mevzuatı hükümleri çerçevesinde gayrimenkul yatırım ortaklığı portföyünde 468 ada 1 parsel üzerinde bulunan yapının "Bina" başlığı altında bulunmasında, devredilmelerinde (satışına) ve kiralanmasında herhangi bir sakınca olmayacağı görüşü ve kanaatindeyiz.



9. DİĞER

9.1 KDV Konusu

07.07.2023 tarih 32241 sayılı Resmî Gazetede yayımlanan 7346 sayılı Cumhurbaşkanlığı Kararı ile genel KDV oranı %18'den %20'ye yükseltilmiştir. Şirket aktifinde yer alan iş yerinin kiralanması durumunda elde edilen kira geliri %20 oranında KDV'ye tabidir.

29.03.2022 tarihinde Resmi Gazete'de yayımlanan 5359 Sayılı Cumhurbaşkanlığı Kararıyla 01.04.2022 tarihinden sonra alınmış olan yapı ruhsatlarına ilişkin yapılacak konut teslimlerinde, KDV oranı, konutun net m²'sine göre kentsel dönüşüm kapsamında olup olmaması bakımından kademeli olarak belirlenmektedir.

01.04.2022 tarihinden itibaren alınmış olan inşaat yapı ruhsatlarına bağlı olarak yapılacak konut teslimlerinde aşağıdaki KDV oranları uygulanmaktadır.

KDV ORANLARI		
İş Yeri Teslimlerinde		20%
Arsa / Arazi Teslimlerinde		10%
Konutlarda		
A) 01.04.2022 TARİHİNDEN SONRA RUHSAT ALINMASI DURUMUNDA KDV ORANI		
1) Net Alanı 150 m ² ve Üzeri Konutlarda		
a) Net Alanın 150 m ² 'den Fazla Olan Kısmı İçin		20%
b) Net Alanın 150 m ² 'ye Kadar Olan Kısmı İçin*		10%
2) Net Alanı 150 m ² 'ye Kadar Konutlarda*		10%
B) 01.04.2022 TARİHİNDEN ÖNCE RUHSAT ALINMASI DURUMUNDA KDV ORANI		
1) Net Alanı 150 m ² ve Üzeri Konutlarda		20%
2) Net Alanı 150 m ² 'ye Kadar Konutlarda* / **		1%
a)		
01.01.2017 Tarihi İtibarıyla Yapı Ruhsatı Alınan Durumlarda	1.000 TL'ye kadar ise	1%
Yapı Ruhsatının Alındığı Tarihte Emlak Vergisi Yönünden Arsa Birim m ² Rayiç Değeri	1.000 - 2.000 TL ise	10%
	2.000 TL üzeri	20%
b)		
01.01.2013 - 31.12.2016 Tarihlerinde Yapı Ruhsatı Alınan Durumlarda Yapı	499 TL'ye kadar ise	1%
Ruhsatının Alındığı Tarihte Emlak Vergisi Yönünden Arsa Birim m ² Rayiç Değeri	500 - 999 TL ise	10%
	1.000 TL ve üzeri	20%
c) 01.01.2013 Tarihine Kadar Yapı Ruhsatı Alınan Durumlarda		1%

* 16.05.2012 tarihli ve 1706 sayılı Afet Riski Altındaki Alanların Dönüştürülmesi Hakkında Kanun kapsamında rezerv yapı alanı ve riskli alan olarak belirlenen yerler ile riskli yapıların bulunduğu yerlerdeki konutlarda KDV oranı %1'dir.

** Büyükşehir Belediyesi kapsamındaki illerde yer alan lüks veya birinci sınıf inşaatlarda geçerlidir. Diğer illerde ve 2. ve 3. sınıf basit inşaatlarda, konutun net alanı 150 m²'nin altında ise KDV oranı %1'dir.

Sonuç Olarak: Konu yapının ticari nitelikli gayrimenkul olması sebebiyle KDV oranı %20 olarak belirlenmiştir.



10. SONUÇ

10.1 Sorumlu Değerleme Uzmanının Sonuç Cümlesi

Değerleme uzmanının raporda belirttiği tüm analiz, çalışma ve hususlara katılıyorum.

10.2 Nihai Değer Takdiri

Gayrimenkullerin konum ve fiziki durumu ile değerine etken olabilecek diğer tüm özellikleri dikkate alınmış, mevkide detaylı piyasa araştırması yapılmıştır. Ülkede son dönemde yaşadığımız ekonomik koşullar da göz önüne alınarak Vera Gayrimenkul Değerleme ve Danışmanlık A.Ş. tarafından gayrimenkulün toplam değeri aşağıdaki gibi takdir edilmiştir.

Bu değer in takdirinde aşağıdaki esaslara uyulmuştur.

- Peşin Satış Fiyatı esas alınarak, Türk Lirası üzerinden nihai değer takdiri yapılmıştır.
- Değerleme Katma Değer Vergisi hariç yapılmış ve ilgili Katma Değer Vergisi tutarı eklenerek toplam değer sunulmuştur.
- Gayrimenkul projelerinin değerlemesinde, projenin değerlendirme tarihi itibarıyla tamamlanmış kısmının arsa değeri dahil Türk Lirası üzerinden değerinin takdir edilmesi, projenin değerlendirme tarihi itibarıyla bitirilmiş olması varsayımı ile Türk Lirası üzerinden yapılacak değer takdirine ise gerekirse bilgi amaçlı olarak ayrıca yer verilmesi (Çalışmada proje değerlendirme çalışması yapılmamıştır.)

Değer Tablosu (30.06.2026 tarihli)

1 Adet Bina (Banka Şubesi)	(KDV Hariç)	(KDV Dahil)*
Pazar Değeri	74.470.000	89.364.000 TL

- Değer görüşü arsa değeri dahil Türk Lirası üzerinden belirlenmiştir.
- Bu değerlendirme raporunun 31.08.2019 tarih 30874 sayılı Resmî Gazete'de yayımlanan Sermaye Piyasasında Faaliyette Bulunacak Gayrimenkul Değerleme Kuruluşları Hakkında Tebliğ'in 1. Maddesinin 2. Fıkrası kapsamında hazırlandığını beyan ederiz.
- Bu sayfa, bu değerlendirme raporunun ayrılmaz bir parçasıdır, rapor içerisindeki detay bilgiler ile birlikte bir bütündür bağımsız kullanılamaz.
- KDV oranları güncel mevzuat kapsamında dikkate alınmıştır. Vergi Kanunlarının Katma Değer Vergisine ilişkin muafiyet, istisna ve vergi oranına ilişkin özel hükümleri dikkate alınmamıştır.
- Rapor, müşterinin münhasır kullanımı için hazırlanmış olup, müşteri ile ilgili mevzuatın gerektirdiği bilgilendirmeler ve kamu kurum-kuruluşları ile mahkemeye sunulması haricinde, ıslak imzalı raporu başka amaçlarla kullanamaz. Raporun veya raporda yer alan değerlendirme rakamlarının ya da değerlendirme faaliyetinde bulunan personelin adlarının veya mesleki niteliklerinin referans verilmesinin yasaktır. Rapor, sınırlı sayıda üretilmiş olup, hiçbir zaman Vera Gayrimenkul Değerleme ve Danışmanlık A.Ş.'nin yazılı ön izni olmadan üçüncü şahıslara dağıtım amacıyla kısmen ya da tamamen çoğaltılamaz veya kopya edilemez.
- Kanaatimizi ifade eden ekspertiz raporumuzu bilgilerinize saygı ile sunarız.

Değerleme Uzmanı

Sorumlu Değerleme Uzmanı

Mehmet Onur ÇAKMAKLI
Lisans No:401232

Fatih TOSUN
Lisans No: 400812



11. EKLER

1. Emsal Tabloları
2. Fotoğraflar
3. Tapu Örneği
4. TGKM Parsel Sorgulama Görüntüleri
5. Gayrimenkule Ait tapu Kaydı
6. İmar Durumu
7. Yapı Kullanma İzin Belgesi
8. Enerji Kimlik Belgesi
9. Mimari Proje Görselleri
10. UAVT Sorgu Kodu
11. Gayrimenkul Değerleme Uzmanlığı Lisansları ve Tecrübe Belgeleri

